



Municipalidad de San Francisco El Alto

DEPARTAMENTO DE TOTONICAPAN

**PARA ALCANZAR LAS METAS, SE NECESITA
TRABAJAR EN EQUIPO. UN EQUIPO
ENFOCADO EN EL DESARROLLO DEL
MUNICIPIO.**

**PLAN OPERATIVO ANUAL
2021**

**JOSÉ MANUEL GÓMEZ GARCÍA
ALCALDE MUNICIPAL**

www.munisanfranciscoelalto.gob.gt

TELEFONOS: 77384132 Y 77384603

Hagamos Historia



Municipalidad De San Francisco El Alto
Departamento De Totonicapán, Guatemala, C.A.

EL INFRASCRITO SECRETARIO MUNICIPAL DEL MUNICIPIO DE SAN FRANCISCO EL ALTO, DEPARTAMENTO DE TOTONICAPAN, CERTIFICA: Que para el efecto tiene a la vista el Libro de hojas móviles designados para **ACTAS DE SESIONES DEL CONCEJO MUNICIPAL**, registrado bajo número 165-2020, por la Contraloría General de Cuentas con fecha catorce de octubre del dos mil veinte, el cual se lleva en este despacho, en el que se encuentra el **PUNTO OCTAVO DEL ACTA NÚMERO NOVENTA Y SEIS GUION DOS MIL VEINTE (96-2020)**, de la sesión pública ordinaria celebrada por el Concejo Municipal el dos de diciembre del dos mil veinte en el edificio municipal, destinado para estos actos, el que copiado literalmente dice:

“OCTAVO: El Señor Alcalde Municipal hace del conocimiento del Concejo Municipal lo relacionado al Plan Estratégico Institucional PEI, Plan Operativo Multianual POM, Plan Operativo Anual POA, del año 2021 de la Municipalidad de San Francisco El Alto, departamento de Totonicapán. **CONSIDERANDO:** Que es deber ineludible del Concejo Municipal, fortalecer la organización comunitaria, así como velar por la seguridad, la salud, la Educación, el Medio Ambiente, y el desarrollo integral de la población del Municipio de San Francisco El Alto. **POR TANTO:** En base en lo considerado y en facultades que para el efecto confiere la ley específicamente los artículos: 253, 254 de la Constitución Política de la República de Guatemala, artículos 3, 9, 33, 35, 40, 42, del Código Municipal, El Concejo Municipal de manera Unánime. **ACUERDA: I)** Aprobar el Plan Estratégico Institucional PEI, Plan Operativo Multianual POM, Plan Operativo Anual POA, del año 2021 de la Municipalidad de San Francisco el Alto Departamento de Totonicapán. **II):** El presente acuerdo surte sus efectos en forma inmediata para ser transcrito a donde corresponde. **III):** Notifíquese.” (Fs.) Ilegibles José Manuel Gómez García, ilegible Francisco Mardoqueo Cos Barreno, ilegible Juan Antonio Utuy Ramos, ilegible Domingo Paxtor Oxlaj, ilegible Roberto González Hernández, ilegible Bartolo Gomez Hernández, ilegible Juan Amalio Vasquez Perez, ilegible Amancio Constantino Perez Hernandez, ilegible Pedro Marcos Chávez López, se encuentran los sellos respectivos.

Y, para los efectos legales, extendemos, sellamos y firmamos la presente en el Municipio de San Francisco El Alto, Departamento de Totonicapán, el dos de diciembre del año dos mil veinte.

Pedro Marcos Chávez López
Secretario Municipal



Vo.Bo. José Manuel Gómez García
Alcalde Municipal





MUNICIPALIDAD DE SAN FRANCISCO EL ALTO

DEPARTAMENTO DE TOTONICAPAN, GUATEMALA, C. A.

TELEFAX: 7738-4132



PEI 2021-2024

PLAN ESTRATEGICO INSTITUCIONAL

*Municipalidad de San Francisco El Alto
Administración 2021-2024*

**MUNICIPALIDAD DE SAN FRANCISCO EL ALTO
TOTONICAPAN, GUATEMALA**



MUNICIPALIDAD DE SAN FRANCISCO EL ALTO
DEPARTAMENTO DE TONONICAPÁN, GUATEMALA, C. A.
TELEFAX: 7738-4132

Directorio

José Manuel Gómez García
Alcalde Municipal, San Francisco El Alto, Totonicapán

Francisco Mardoqueo Cos Barreno
Síndico Primero, San Francisco El Alto, Totonicapán

Juan Antonio Utuy Ramos
Síndico Segundo, San Francisco El Alto, Totonicapán

Domingo Paxtor Oxlaj
Concejal I, San Francisco El Alto, Totonicapán

Roberto González Hernández
Concejal II, San Francisco El Alto, Totonicapán

Bartolo Gómez Hernández
Concejal II, San Francisco El Alto, Totonicapán

Juan Amalio Vásquez Pérez.
Concejal II, San Francisco El Alto, Totonicapán

Amancio Constantino Pérez Hernández.
Concejal II, San Francisco El Alto, Totonicapán

Marcos Pedro Chávez López
Secretario Municipal, San Francisco El Alto, Totonicapán

Cristina Mara Luisa De León Ávila
Directora Administrativa Financiera Integrada Municipal, San Francisco El Alto,
Totonicapán

Ing. Edgar Manolo Calderón Mazariegos
Director Municipal de Planificación, San Francisco El Alto, Totonicapán

Armando Rafael Cutz Tumax
Dirección de Recursos Humanos, San Francisco El Alto, Totonicapán

Lázaro Fidelino Hernández Chan
Juez de Asuntos Municipales, San Francisco El Alto, Totonicapán

Oficial I Ana Yolanda Juárez Chávez
Dirección Municipal de la Mujer, San Francisco El Alto, Totonicapán

Pedro Fernando Gómez Hernández
Oficina de servicios Públicos, San Francisco El Alto, Totonicapán



Índice

Carátula _____	1
Directorio _____	2
Índice _____	3
Introducción _____	4
Base Legal _____	5
Definición del Plan Estratégico Institucional-PEI- _____	5
Diagnóstico o Análisis de situación del municipio _____	6
Alineación de las problemáticas municipales al marco estratégico _____	8
Visión _____	10
Misión _____	10
Principios y Valores _____	10



INTRODUCCIÓN

Las nuevas autoridades de la Municipalidad de San Francisco El Alto, Totoncapán, fundamentados en preceptos legales, humanos, técnicos y administrativos, con principios y valores, orientan sus esfuerzos en la promoción del desarrollo humano integral, a través de la planificación para garantizar la eficiencia en la administración municipal, que nace desde una participación de la necesidad sentida de los sectores más vulnerables de la sociedad, a través de consultas y visitas a los distintos sectores donde se plantean programas y proyectos que coadyuven a mejorar las condiciones de vida de las comunidades.

El Concejo Municipal de San Francisco El Alto con el propósito de conducir de manera efectiva y eficiente la inversión pública para la construcción del desarrollo sostenible, promueve la participación ciudadana a través del Sistema de Consejo Municipales de Desarrollo, que por excelencia es el espacio donde la comunidad expone sus propuestas y necesidades, convirtiéndose en programas y proyectos que garantizan el bienestar comunitario. En respuesta a las demandas de la comunidad se propone la gestión por resultados armonizados a través del Plan Estratégico Institucional –PEI-



Marco Legal

Los gobiernos locales deben conocer y tener en cuenta que el proceso de planificación está basado en un marco legal como instrumento de gestión institucional (municipal), que responde a la demanda de la población y busca el desarrollo del territorio.

- Constitución Política de la República
 - Artículo 98, artículo 105 y artículo 129 (referencia a la participación de las comunidades, entidades, municipalidades).
 - Artículo 134, Descentralización y autonomía. Relacionado con las obligaciones mínimas del municipio y de toda entidad descentralizada y autónoma. Literal b) Mantener estrecha coordinación con el órgano de planificación del Estado.
- Ley Orgánica del Presupuesto, Decreto No. 101-97 y sus reformas / Acuerdo Gubernativo No. 540-2013, Reglamento de la Ley Orgánica del Presupuesto
 - Establece de manera explícita, en el marco de la gestión para resultados del desarrollo, la obligatoriedad para que las instituciones públicas vinculen sus procesos de planificación estratégica - institucional y operativa (multianual y anual) al marco de políticas públicas de su competencia, a la planificación del desarrollo, para lograr la vinculación de los planes con el presupuesto.
- Código Municipal, Decreto No. 12-2002 y sus reformas
 - Establece las competencias del gobierno municipal en materia de planificación y presupuesto, así como los derechos y obligaciones de los vecinos a ser informados sobre el avance de las políticas y planes de desarrollo del municipio.

Plan Estratégico Institucional PEI

Es la guía y el insumo básico para preparar planes operativos anuales para cada una de las unidades del nivel táctico-operativo de la institución. Ayudará a las municipalidades a trazar la ruta a seguir para el periodo establecido (mediano plazo) que prioriza algunos temas relevantes que tienen relación con sus competencias propias y/o delegadas y que contribuirán a alcanzar los resultados de desarrollo de acuerdo con el PND. Se expresa por medio del Plan Estratégico Institucional (PEI), que busca aportar para el logro en el cambio de las condiciones de vida de la población por lo tanto se convierte en el documento de gestión municipal.



Diagnóstico o análisis de la situación del municipio

Problemáticas PDM (Plan de desarrollo Municipal)

1. Carencia en cobertura y prestación de servicios públicos: Una de las problemáticas que se sufren a nivel comunitario, especialmente, es la falta de cobertura de los servicios básicos esenciales, primordialmente el tema de salud y educación, principalmente el área rural se ve afectada por dicha problemática, a esto se le une la inexistencia del acceso a fuentes mejoradas de abastecimiento de agua potable y el acceso a los servicios de saneamiento mejorados. Así mismo, se tiene que la calidad en la prestación del servicio es deficiente, ya que los puestos y centro de salud no cuentan con personal, equipo y medicamentos y la educación que se imparte carece de sistemas de actualización curricular estudiantil y la implementación de tecnologías de información que faciliten un mayor aprendizaje.
2. Poco impulso a actividades económicas (microcréditos a productores locales): Las inversiones de capital financiero en el municipio en términos de impulso a actividades económicas aun no son relevantes, los productores locales trabajan con capital propio muy reducido, por información de los productores locales, se sabe que en promedio las inversiones pueden ser de Q 5,000.00 hasta Q 20,000.00 en las artesanías, en la agricultura la inversión no excede de Q 800.00 a Q1,000.00 para producción de granos básicos en una cuerda de terreno, cubriendo lo mínimo como lo es el abono y la semilla, son pocos los que tienen inversiones superiores, especialmente son los comerciantes al mayoreo los que pueden hacerlo (producción de bienes manufacturados). Alternativas como asistencia técnica, tecnificación de los procesos productivos y la diversificación en el caso de la agricultura es mínima, son expresiones de trabajo muy local, sin mayor relevancia y no existen proyectos financieros que los impulsen.
3. Baja calidad productiva, asesoría, formación y asistencia técnica en la producción agropecuaria, artesanal y de bienes manufacturados: Una de las características que definen las principales actividades económicas que se realizan en el municipio. En el municipio algunas organizaciones de desarrollo impulsan conocimientos a través de procesos de asistencia técnica y asesoría para pequeños grupos y no se cubre la demanda de la totalidad de productores locales y no existen estrategias de formación técnica permanente que permita elevar el nivel de conocimientos de los productores y que a la vez, les permita irrumpir el mercado de manera más competitiva.
4. Institucionalidad poco fortalecida: La presencia en el municipio, de las instituciones, principalmente del Estado, no se halla fortalecida para que mejoren sus servicios, debido a varios factores: falta de recursos económicos, de infraestructura, concentración de disposiciones de todo tipo desde el gobierno central, además de insuficiencia de personal, recursos materiales y físicos. Otra situación que prevalece, es que a nivel institucional, no se genera una coordinación adecuada de trabajo.
5. Manejo inadecuado de recursos naturales y deterioro ambiental: La problemática que atraviesa el medio ambiente es una situación negativa que se sufre a nivel mundial y como consecuencia de prácticas que el ser humano



MUNICIPALIDAD DE SAN FRANCISCO EL ALTO
DEPARTAMENTO DE TOTONICAPAN, GUATEMALA, C. A.
TELEFAX: 7738-4132

ha desarrollado sin importar las consecuencias que se generen a nivel del medio ambiente. Pero debe reconocerse que a nivel de comunidades, es donde menor daño se genera a la naturaleza, pero que a falta de medidas de sostenibilidad y compensación de los recursos utilizados, los daños son bastante cuantificables si se comparan con la de los países avanzados industrialmente. Por otra parte existen situaciones de contaminación que se dan en otras latitudes como la contaminación de fuentes de agua por falta de drenajes y medidas de saneamiento básico que provocan que las heces sean acarreadas por escorrentías y contaminen fuentes hídricas. Así mismo, se carece de un plan adecuado de manejo, tratamiento de la basura, lo que ha provocado el apareamiento de basureros clandestinos, con las consecuencias naturales de contaminación, criaderos de moscas, ratas y otros animales dañinos, malos olores. También la pérdida del bosque por la tala inmoderada de los pobladores, daña y desaparece las especies de fauna y flora provocando además, desertificación, resequedad de suelos y falta de humedales. Aunado a esta problemática se tiene que en el municipio se carece de gestión de riesgo, no existe una cultura de prevención y se desconoce sobre planes de emergencia, de ordenamiento territorial, reglamentos de construcción y de organizaciones como la coordinadora municipal y las locales.



MUNICIPALIDAD DE SAN FRANCISCO EL ALTO
 DEPARTAMENTO DE TOTONICAPAN, GUATEMALA, C. A.
 TELEFAX: 7738-4132

A. PLAN ESTRATÉGICO INSTITUCIONAL (PEI)						
1) Prioridades Nacionales de Desarrollo PND	2) Metas Estratégicas de Desarrollo MED	3) Resultados Estratégicos de Desarrollo RED	4) Resultado municipal		5) Resultado Municipal	
			4.1 Resultado PDM_OT al 2032	4.2 Programa PDM (en caso no tenga PDM - OT aprobado)	Competencia Propia	Competencia Delegada
Acceso al agua y gestión de RRNN	Para 2030, lograr la ordenación sostenible y el uso eficiente de los recursos naturales	Para el 2024, se ha incrementado en 21 puntos porcentuales el acceso a saneamiento básico en los hogares guatemaltecos (De 53.3% en 2014 a 74.3% en 2024).		Promover la dotación de servicios públicos de calidad e infraestructura básica en los centros poblados, garantizando el bienestar de los habitantes del municipio de San Francisco El Alto.	Familias con servicios de agua apta para consumo humano	
Acceso al agua y gestión de RRNN	Para 2030, lograr la ordenación sostenible y el uso eficiente de los recursos naturales	Para el 2024, se ha incrementado en 21 puntos porcentuales el acceso a saneamiento básico en los hogares guatemaltecos (De 53.3% en 2014 a 74.3% en 2024).		Promover la dotación de servicios públicos de calidad e infraestructura básica en los centros poblados, garantizando el bienestar de los habitantes del municipio de San Francisco El Alto.	Familias con servicios de alcantarillado	
Acceso al agua y gestión de RRNN	Para 2030, lograr la ordenación sostenible y el uso eficiente de los recursos naturales	Para el 2024, se ha incrementado en 21 puntos porcentuales el acceso a saneamiento básico en los hogares guatemaltecos (De 53.3% en 2014 a 74.3% en 2024).		Promover la dotación de servicios públicos de calidad e infraestructura básica en los centros poblados, garantizando el bienestar de los habitantes del municipio de San Francisco El Alto.	Familias con servicios de recolección, tratamiento y disposición final de desechos y residuos sólidos	
Acceso al agua y gestión de RRNN	Para 2030, lograr la ordenación sostenible y el uso eficiente de los recursos naturales	Para el 2024, se ha incrementado en 21 puntos porcentuales el acceso a saneamiento básico en los hogares guatemaltecos (De 53.3% en 2014 a 74.3% en 2024).		Promover la dotación de servicios públicos de calidad e infraestructura básica en los centros poblados, garantizando el bienestar de los habitantes del municipio de San Francisco El Alto.	Familias que reciben otros servicios de saneamiento (mercados, rastros, cementerios)	
Seguridad alimentaria y nutricional	Para el año 2032, reducir en no menos de 25 puntos porcentuales la desnutrición crónica en niños y niñas menores de cinco años de los pueblos Maya, Xinka y Garifuna, y la no indígena con énfasis en el área rural. El 100.0% de los municipios cuentan con planes de ordenamiento territorial integral que se implementan satisfactoriamente.	Para el 2024, se ha disminuido la prevalencia de desnutrición crónica en niñas y niños menores de cinco años en 13.23 puntos porcentuales (De 46.5% en 2015 a 33.27% en 2024) Al final del 2024 el 26.8 % de los municipios implementan los Planes de Desarrollo Municipal y Ordenamiento Territorial PDM-OT. (De 0% en 2018 a 26.88% en 2024)		Fortalecer la articulación del sistema productivo y de servicios en los centros de población, propiciando un clima adecuado de negocios y la competitividad municipal en San Francisco El Alto. Promover la dotación de servicios públicos de calidad e infraestructura básica en los centros poblados, garantizando el bienestar de los habitantes del municipio de San Francisco El Alto.	Mujeres en el área rural con buenas prácticas para el hogar (MAGA)	
Ordenamiento Territorial					Áreas con ordenamiento vial	



[Handwritten signature]





MUNICIPALIDAD DE SAN FRANCISCO EL ALTO
 DEPARTAMENTO DE TONICAPAN, GUATEMALA, C. A.
 TELEFAX: 7738-4132

A. PLAN ESTRATÉGICO INSTITUCIONAL (PEI)						
1) Prioridades Nacionales de Desarrollo PND	2) Metas Estratégicas de Desarrollo MED	3) Resultados Estratégicos de Desarrollo RED	4) Resultado municipal		5) Resultado Municipal	
			4.1 Resultado PDM_OT al 2032	4.2 Programa PDM (en caso no tenga PDM - OT aprobado)	Competencia Propia	Competencia Delegada
Fortalecimiento institucional, seguridad y justicia	Crear instituciones eficaces, responsables y transparentes a todos los niveles	Para el 2024, se ha disminuido la tasa de homicidios en 11 puntos (De 21.5 en 2019 a 10.5 por cada cien mil habitantes en 2024)		Promover la dotación de servicios públicos de calidad e infraestructura básica en los centros poblados, garantizando el bienestar de los habitantes del municipio de San Francisco El Alto.	Áreas con alumbrado público	
Ordenamiento Territorial	El 100.0% de los municipios cuentan con planes de ordenamiento territorial integral que se implementan satisfactoriamente.	Al final del 2024 el 26.8 % de los municipios implementan los Planes de Desarrollo Municipal y Ordenamiento Territorial PDM-OT. (De 0% en 2018 a 26.88% en 2024)		Promover la dotación de servicios públicos de calidad e infraestructura básica en los centros poblados, garantizando el bienestar de los habitantes del municipio de San Francisco El Alto.	Áreas de espacio público gestionadas	
Reducción de la pobreza y protección social	Para 2030, potenciar y promover la inclusión social, económica y política de todos, independientemente de su edad, sexo, discapacidad, raza, etnia, origen, religión o situación económica u otra condición.	Para el 2024, se ha disminuido la pobreza y pobreza extrema con énfasis en los departamentos prioritizados, en 27.8 puntos porcentuales.		Promover la dotación de servicios públicos de calidad e infraestructura básica en los centros poblados, garantizando el bienestar de los habitantes del municipio de San Francisco El Alto.		Carreteras terciarias (MCMV)
Educación	Para 2030, velar porque todas las niñas y todos los niños tengan una enseñanza primaria y secundaria completa, gratuita, equitativa y de calidad que produzca resultados de aprendizajes pertinentes y efectivos.	Para el 2024, se incrementó en 4.5 puntos porcentuales la población que alcanza el nivel de lectura y en 3.53 puntos porcentuales la población que alcanza el nivel de matemática en niños y niñas del sexto grado del nivel primario, (de 40.40% en lectura en 2014 a 45 % a 2024 y de 44.47% en matemática a 48% a 2024)		Promover la dotación de servicios públicos de calidad e infraestructura básica en los centros poblados, garantizando el bienestar de los habitantes del municipio de San Francisco El Alto.		Estudiantes de primaria bilingüe atendidos en el sistema escolar (MINEDUC)
Educación	Para 2030, velar porque todas las niñas y todos los niños tengan una enseñanza primaria y secundaria completa, gratuita, equitativa y de calidad que produzca resultados de aprendizajes pertinentes y efectivos.	Para el 2024, se incrementó en 05 puntos porcentuales la población que alcanza el nivel de lectura y en 03 puntos porcentuales la población que alcanza el nivel de matemática en jóvenes del tercer grado del ciclo básico del nivel medio, (de 15% en lectura en 2013 a 20% a 2024 y de 18% en matemática a 21% a 2024).		Promover la dotación de servicios públicos de calidad e infraestructura básica en los centros poblados, garantizando el bienestar de los habitantes del municipio de San Francisco El Alto.		Estudiantes del ciclo básico escolar atendidos en el sistema escolar





MARCO ESTRATEGICO

El marco estratégico, contiene los elementos que orientan a corto y mediano plazo el accionar de la municipalidad de San Francisco El Alto, con la finalidad de contribuir con el desarrollo del municipio; es aquí donde se plantea lo que desea alcanzar y adonde se quiere llegar, lo cual sirve de marco para las diferentes acciones que realizará el Gobierno Municipal para el periodo 2020 – 2024.

VISION

Para el año 2024, el municipio de San Francisco El Alto, cuenta con infraestructura adecuada de comunicaciones y transporte, la prestación de servicios básicos de calidad y eficiencia, asistencia técnica en procesos productivos y de comercialización, con capacidad de gestión interinstitucional, transparencia, eficacia, eficiencia y auto sostenible. Incentivando la participación activa y sostenida de la población para el desarrollo integral del municipio mejorando la calidad de vida de sus habitantes.

MISION

Somos una institución de gobierno municipal que impulsa el desarrollo integral, equitativo y sostenible del municipio, a través de la recaudación, cooperación, gestión y administración del patrimonio municipal y los servicios públicos de manera eficaz, con una evaluación permanente, promoviendo la organización y participación activa y voluntaria de la población organizada en el municipio en busca del bien común y la conservación y gestión integrada de los recursos naturales del territorio.

PRINCIPIOS

Trabajar bajo un clima organizacional de responsabilidad, honestidad, discreción e integridad. Optimizar los recursos públicos de manera honrada bajo la aplicación de reglamentos y control en el manejo tanto Humano, Financiero y Físicos, de conformidad con las estrategias y leyes del estado.

VALORES

1. **Transparencia:**
Cuidar los recursos financieros para que sean devueltos a la población en proyectos y servicios de calidad, velando por la calidad del gasto público.
2. **Responsabilidad:**
El gobierno Municipal cumplirá con todos los compromisos asumidos
3. **Respeto:**
Nuestro gobierno actuará con respeto a la dignidad humana, a los derechos individuales y colectivos, a las creencias e ideologías, teniendo como base la armonía a lo interno del concejo como al municipio en general.
4. **Honestidad:**
Todo servicio que preste la municipalidad será correcto y bajo ninguna circunstancia aprovecharse de la población.
5. **Identidad Cultural:**
El gobierno municipal es respetuoso del idioma, costumbres y tradiciones del municipio.
6. **Equidad:**



MUNICIPALIDAD DE SAN FRANCISCO EL ALTO
DEPARTAMENTO DE TOTONICAPAN, GUATEMALA, C. A.
TELEFAX: 7738-4132

Toda persona será atendida de igual manera sin exclusión ni discriminación alguna.

7. Amabilidad:

Gobierno municipal y empleados públicos, atenderán con respeto, educación y amabilidad a todos los que requieran servicios municipales.

Introducción

1. El Plan Operativo Anual (POA) es el instrumento de gestión que define el rumbo de la institución educativa durante el año lectivo, en concordancia con el Plan Educativo Institucional (PEI) y el Proyecto Educativo Institucional (PEI).
 2. Este documento tiene como finalidad definir el plan de trabajo que guiará el desarrollo de las actividades académicas, administrativas y de servicio comunitario durante el año lectivo.
 3. El POA es un instrumento de gestión que define el rumbo de la institución educativa durante el año lectivo, en concordancia con el Plan Educativo Institucional (PEI) y el Proyecto Educativo Institucional (PEI).
 4. Este documento tiene como finalidad definir el plan de trabajo que guiará el desarrollo de las actividades académicas, administrativas y de servicio comunitario durante el año lectivo.
 5. El POA es un instrumento de gestión que define el rumbo de la institución educativa durante el año lectivo, en concordancia con el Plan Educativo Institucional (PEI) y el Proyecto Educativo Institucional (PEI).
 6. Este documento tiene como finalidad definir el plan de trabajo que guiará el desarrollo de las actividades académicas, administrativas y de servicio comunitario durante el año lectivo.
 7. El POA es un instrumento de gestión que define el rumbo de la institución educativa durante el año lectivo, en concordancia con el Plan Educativo Institucional (PEI) y el Proyecto Educativo Institucional (PEI).
 8. Este documento tiene como finalidad definir el plan de trabajo que guiará el desarrollo de las actividades académicas, administrativas y de servicio comunitario durante el año lectivo.
 9. El POA es un instrumento de gestión que define el rumbo de la institución educativa durante el año lectivo, en concordancia con el Plan Educativo Institucional (PEI) y el Proyecto Educativo Institucional (PEI).
 10. Este documento tiene como finalidad definir el plan de trabajo que guiará el desarrollo de las actividades académicas, administrativas y de servicio comunitario durante el año lectivo.

Municipalidad de -SANTO DOMINGO DE LOS CABALLEROS- -SANTO DOMINGO-

N.º	Descripción de la actividad	Objetivo	Fecha de inicio	Fecha de término	Municipalidad de Santo Domingo de los Caballeros		Municipalidad de Santo Domingo		Municipalidad de Santo Domingo de los Caballeros		Municipalidad de Santo Domingo	
					Presupuesto	Presupuesto	Presupuesto	Presupuesto	Presupuesto	Presupuesto		
1	Elaboración del Plan Operativo Anual (POA) para el año lectivo 2024-2025.	Definir el rumbo de la institución educativa durante el año lectivo, en concordancia con el Plan Educativo Institucional (PEI) y el Proyecto Educativo Institucional (PEI).	01/08/2024	31/07/2025	100.000.000	100.000.000	100.000.000	100.000.000	100.000.000	100.000.000	100.000.000	100.000.000
2	Implementación de actividades académicas, administrativas y de servicio comunitario.	Desarrollar las actividades académicas, administrativas y de servicio comunitario durante el año lectivo.	01/08/2024	31/07/2025	100.000.000	100.000.000	100.000.000	100.000.000	100.000.000	100.000.000	100.000.000	100.000.000
3	Monitoreo y evaluación del Plan Operativo Anual (POA).	Realizar el monitoreo y la evaluación del Plan Operativo Anual (POA) durante el año lectivo.	01/08/2024	31/07/2025	100.000.000	100.000.000	100.000.000	100.000.000	100.000.000	100.000.000	100.000.000	100.000.000
4	Reporte final del Plan Operativo Anual (POA).	Presentar el reporte final del Plan Operativo Anual (POA) al final del año lectivo.	01/08/2024	31/07/2025	100.000.000	100.000.000	100.000.000	100.000.000	100.000.000	100.000.000	100.000.000	100.000.000

Ordenamiento Territorial	Descripción del Proyecto	Objetivo	Justificación	Impacto Social	Impacto Ambiental	Impacto Económico	Impacto Cultural	Impacto Paisajístico	Impacto Urbano	Impacto Social	Impacto Ambiental	Impacto Económico	Impacto Cultural	Impacto Paisajístico	Impacto Urbano	Impacto Social	Impacto Ambiental	Impacto Económico	Impacto Cultural	Impacto Paisajístico	Impacto Urbano
Ordenamiento Territorial	Plan de Ordenamiento Territorial (POT) para el 2024, en el municipio de San Francisco de Asís, provincia de San Francisco, para el periodo 2024-2028.	El POT 2024, en el municipio de San Francisco de Asís, provincia de San Francisco, para el periodo 2024-2028, tiene como objetivo principal definir el uso del suelo y el desarrollo urbano, rural y turístico del territorio, garantizando la sostenibilidad y el bienestar de la población.	Este instrumento de planificación es fundamental para el desarrollo ordenado y sostenible del territorio, considerando las características geográficas, económicas y culturales del municipio.	El POT 2024, en el municipio de San Francisco de Asís, provincia de San Francisco, para el periodo 2024-2028, contribuye a mejorar la calidad de vida de la población a través de la planificación de servicios básicos, infraestructura y espacios públicos.	El POT 2024, en el municipio de San Francisco de Asís, provincia de San Francisco, para el periodo 2024-2028, promueve el desarrollo sostenible y la conservación del patrimonio natural y cultural del territorio.	El POT 2024, en el municipio de San Francisco de Asís, provincia de San Francisco, para el periodo 2024-2028, impulsa el desarrollo económico y turístico del municipio, generando oportunidades de empleo y mejorando las condiciones de vida de la población.	El POT 2024, en el municipio de San Francisco de Asís, provincia de San Francisco, para el periodo 2024-2028, reconoce y fortalece el patrimonio cultural del territorio, promoviendo la identidad y el orgullo de la comunidad.	El POT 2024, en el municipio de San Francisco de Asís, provincia de San Francisco, para el periodo 2024-2028, promueve la conservación y el uso sostenible del patrimonio paisajístico del territorio.	El POT 2024, en el municipio de San Francisco de Asís, provincia de San Francisco, para el periodo 2024-2028, define el desarrollo urbano del municipio, promoviendo la ordenación del territorio y la mejora de las condiciones de vida de la población.	El POT 2024, en el municipio de San Francisco de Asís, provincia de San Francisco, para el periodo 2024-2028, contribuye a mejorar la calidad de vida de la población a través de la planificación de servicios básicos, infraestructura y espacios públicos.	El POT 2024, en el municipio de San Francisco de Asís, provincia de San Francisco, para el periodo 2024-2028, promueve el desarrollo sostenible y la conservación del patrimonio natural y cultural del territorio.	El POT 2024, en el municipio de San Francisco de Asís, provincia de San Francisco, para el periodo 2024-2028, impulsa el desarrollo económico y turístico del municipio, generando oportunidades de empleo y mejorando las condiciones de vida de la población.	El POT 2024, en el municipio de San Francisco de Asís, provincia de San Francisco, para el periodo 2024-2028, reconoce y fortalece el patrimonio cultural del territorio, promoviendo la identidad y el orgullo de la comunidad.	El POT 2024, en el municipio de San Francisco de Asís, provincia de San Francisco, para el periodo 2024-2028, promueve la conservación y el uso sostenible del patrimonio paisajístico del territorio.	El POT 2024, en el municipio de San Francisco de Asís, provincia de San Francisco, para el periodo 2024-2028, define el desarrollo urbano del municipio, promoviendo la ordenación del territorio y la mejora de las condiciones de vida de la población.	El POT 2024, en el municipio de San Francisco de Asís, provincia de San Francisco, para el periodo 2024-2028, contribuye a mejorar la calidad de vida de la población a través de la planificación de servicios básicos, infraestructura y espacios públicos.	El POT 2024, en el municipio de San Francisco de Asís, provincia de San Francisco, para el periodo 2024-2028, promueve el desarrollo sostenible y la conservación del patrimonio natural y cultural del territorio.	El POT 2024, en el municipio de San Francisco de Asís, provincia de San Francisco, para el periodo 2024-2028, impulsa el desarrollo económico y turístico del municipio, generando oportunidades de empleo y mejorando las condiciones de vida de la población.	El POT 2024, en el municipio de San Francisco de Asís, provincia de San Francisco, para el periodo 2024-2028, reconoce y fortalece el patrimonio cultural del territorio, promoviendo la identidad y el orgullo de la comunidad.	El POT 2024, en el municipio de San Francisco de Asís, provincia de San Francisco, para el periodo 2024-2028, promueve la conservación y el uso sostenible del patrimonio paisajístico del territorio.	El POT 2024, en el municipio de San Francisco de Asís, provincia de San Francisco, para el periodo 2024-2028, define el desarrollo urbano del municipio, promoviendo la ordenación del territorio y la mejora de las condiciones de vida de la población.



[Handwritten signature]



11

MARCO ESTRATÉGICO INSTITUCIONAL

Base legal que riga el accionar de la institución:

CONSTITUCIÓN POLÍTICA DE LA REPÚBLICA DE GUATEMALA. ART. 134. DESCENTRALIZACIÓN Y AUTONOMÍA. LEY ORGÁNICA DEL PRESUPUESTO, DECRETO LEY 101-97. ART. 2. ÁMBITO DE APLICACIÓN. ART. 8. VINCULACIÓN PLAN - PRESUPUESTO; ART. 10. CONTENIDO; ART. 20. POLÍTICAS PRESUPUESTARIAS; ART. 21. PRESENTACIÓN DE ANTEPROYECTOS; ART. 47. INFORMES DE LA GESTIÓN PRESUPUESTARIA. REGLAMENTO DE LA LEY ORGÁNICA DEL PRESUPUESTO. ART. 8. METODOLOGÍA PRESUPUESTARIA UNIFORME; ART. 16. FECHA DE PRESENTACIÓN DE LOS ANTEPROYECTOS DE PRESUPUESTO. CÓDIGO MUNICIPAL. DECRETO NO. 12-2002 Y SUS REFORMAS. ART. 131. FORMULACIÓN Y APROBACIÓN DEL PRESUPUESTO

Misión Institucional

SOMOS UNA INSTITUCIÓN DE GOBIERNO MUNICIPAL QUE IMPULSA EL DESARROLLO INTEGRAL, EQUITATIVO Y SOSTENIBLE DEL MUNICIPIO, A TRAVÉS DE LA RECAUDACIÓN, COOPERACIÓN, GESTIÓN Y ADMINISTRACIÓN DEL PATRIMONIO MUNICIPAL Y LOS SERVICIOS PÚBLICOS DE MANERA EFICAZ, CON UNA EVALUACIÓN PERMANENTE, PROMOVRIENDO LA ORGANIZACIÓN Y PARTICIPACIÓN ACTIVA Y VOLUNTARIA DE LA POBLACIÓN ORGANIZADA EN EL MUNICIPIO EN BUSCA DEL BIEN COMÚN Y LA CONSERVACIÓN Y GESTIÓN INTEGRADA DE LOS RECURSOS NATURALES DEL TERRITORIO.

Vision

PARA EL AÑO 2024, EL MUNICIPIO DE SAN FRANCISCO EL ALTO, CUENTA CON INFRAESTRUCTURA ADECUADA DE COMUNICACIONES Y TRANSPORTE, LA PRESTACIÓN DE SERVICIOS BÁSICOS DE CALIDAD Y EFICIENCIA, ASISTENCIA TÉCNICA EN PROCESOS PRODUCTIVOS Y DE COMERCIALIZACIÓN, CON CAPACIDAD DE GESTIÓN INTERINSTITUCIONAL, TRANSPARENCIA, EFICACIA, EFICIENCIA Y AUTO SOSTENIBLE. INCENTIVANDO LA PARTICIPACIÓN ACTIVA Y SOSTENIDA DE LA POBLACIÓN PARA EL DESARROLLO INTEGRAL DEL MUNICIPIO MEJORANDO LA CALIDAD DE VIDA DE SUS HABITANTES.

Eje del Plan Nacional de Desarrollo	Resultado Estratégico de Desarrollo /	Intervención	Producto	Intervención	Monto (En Quetzales)
	Descripción - Eje del Plan Nacional de Desarrollo - Resultado Estratégico de País PGG / Gobierno Local - Producto - Intervención	Estructura Programática			

Eje del Plan Nacional de Desarrollo	Resultado Estratégico /	Producto	Intervención	Descripción	Estructura Programática	Monto (En Quetzales)
414548				BIENESTAR PARA LA GENTE		
414548	414676	414679	414684	PARA EL 2024, SE INCREMENTO EN 4.6 PUNTOS PORCENTUALES LA POBLACION QUE ALCANZA EL NIVEL DE LECTURA Y EN 3.53 PUNTOS PORCENTUALES LA POBLACION QUE ALCANZA EL NIVEL DE MATEMATICA EN NIÑOS Y NIÑAS DEL SEXTO GRADO DEL NIVEL PRIMARIO, (DE 40.40% EN LECTURA EN 2014 A 45 % A 2024 Y DE 44.47% EN MATEMATICA A 48% A 2024).		
414548	414676	414679	414684	ESTUDIANTES DE PRIMARIA BILINGUE ATENDIDOS EN EL SISTEMA ESCOLAR (MINEDUC)		
414548	414676	414679	414687	MEJORAMIENTO ESCUELA PRIMARIA RURAL MIXTA, PARAJE CHICOJ BARF	14 01	784,288.73
414548	414676	414679	414687	MEJORAMIENTO ESCUELA PRIMARIA RURAL MIXTA, PARAJES PAXOLA Y C	14 01	784,288.73
414548	414676	414679	414689	AMPLIACION ESCUELA PRIMARIA, CENTRO ALDEA PABATOC, SAN FRANCIS	14 01	784,288.73
414548	414676	414679	414695	MEJORAMIENTO ESCUELA PRIMARIA, PARAJE XOLJUYUP, ALDEA CHIRRE	14 01	784,288.73
414548	414676	414679	414699	APOYO A LA EDUCACION PRIMARIA 2021 SAN FRANCISCO EL ALTO, TOTON	14 01	784,288.73
414548	414676	414679	414702	SUBSIDIO BIBLIOTECA MUNICIPAL 2021 SAN FRANCISCO EL ALTO, TOTONI	14 01	784,288.73
414548				BIENESTAR PARA LA GENTE		
414548	414707	414709	414713	PARA EL 2024, SE INCREMENTO EN 05 PUNTOS PORCENTUALES LA POBLACION QUE ALCANZA EL NIVEL DE LECTURA Y EN 03 PUNTOS PORCENTUALES LA POBLACION QUE ALCANZA EL NIVEL DE MATEMATICA EN JOVENES DEL TERCER GRADO DEL CICLO BASICO DEL NIVEL MEDIO, (DE 15% EN LECTURA EN 2013 A 20% A 2024 Y DE 18% EN MATEMATICA A 21% A 2024).		
414548	414707	414709	414713	ESTUDIANTES DEL CICLO BASICO ATENDIDOS EN EL SISTEMA ESCOLAR		
414548	414707	414709	414717	AMPLIACION INSTITUTO BASICO, PARAJE CHUQUI, ALDEA PAXIXIL, SAN FRANCISCO	14 03	561,180.00
414548	414707	414709	414717	MEJORAMIENTO INSTITUTO BASICO, CENTRO ALDEA PACHAJ, SAN FRANCISCO	14 03	561,180.00

Eje del Plan Nacional de Desarrollo				Estructura Programática		Monto (En Quetzales)
Eje del Plan Nacional de Desarrollo	Resultado Estratégico de Desarrollo /	Producto	Intervención	Descripción		
414548	414762	414763		<p>BIENESTAR PARA LA GENTE</p> <p>PARA EL 2024, SE HA DISMINUIDO LA POBREZA Y POBREZA EXTREMA CON ENFASIS EN LOS DEPARTAMENTOS PRIORIZADOS, EN 27.8 PUNTOS PORCENTUALES. (DE 2014 A 2024 EN: POBREZA EXTREMA* / POBREZA**/ALTA VERAPAZ: 53.6 A 38.71 * /29.50 A 21.3. SOLOLA: 39.9 A 28.82 * /41.10 A 29.7, TONICAPAN: 41.1 A 29.68 * / 36.40 A 26.3, HUEHUETENANGO: 28.6 A 20.66* / 45.20 A 32.6, QUICHE 41.8 A 30.19* /32.90 A 23.8, CHIJUMULA 41.1 A 29.68 * /29.50 A 21.30)</p> <p>CARRETERAS Y CAMINOS TERCARIOS</p>		
414548	414762	414763	414767	CONSERVACION CAMINO RURAL 2021 SAN FRANCISCO EL ALTO, TOTONIC	23	4,291,984.03
414548	414762	414763	414769	CONSTRUCCION MURO DE CONTENCIÓN , PARAJE CHONIMACORRAL, ALI	23	4,291,984.03
414548	414762	414763	414776	MEJORAMIENTO CAMINO RURAL , CAMINO REAL SECTOR II, ALDEA SACMI	23	4,291,984.03
414548	414762	414763	414789	MEJORAMIENTO CAMINO RURAL , PARAJE PACTOQUIC, PALEMOP ZONA 4,	23	4,291,984.03
414548	414762	414763	414792	MEJORAMIENTO CAMINO RURAL , PARAJE CHIRU-JUYUB, ALDEA TACAJAL	23	4,291,984.03
414548	414762	414763	414796	MEJORAMIENTO CAMINO RURAL , CAMINO PRINCIPAL, PARAJE CHITZOC, /	23	4,291,984.03
414548	414762	414763	414798	MEJORAMIENTO CAMINO RURAL , CAMINO CENTRAL, SECTOR CHOTAK, A	23	4,291,984.03
414548	414762	414763	414799	MEJORAMIENTO CAMINO RURAL , PARAJE CHUCRUS, ALDEA SACMIXIT, S/	23	4,291,984.03
414548	414762	414763	414800	MEJORAMIENTO CAMINO RURAL , CASERIO LOS LOPEZ, ALDEA SAQUICOL	23	4,291,984.03
414548	414762	414763	414802	CONSTRUCCION MURO DE CONTENCIÓN , PARAJE CHIXUAR, ALDEA PABA	23	4,291,984.03
414548	414762	414763	414806	MEJORAMIENTO CAMINO RURAL , SECTOR CHOJORNO, ALDEA CHIVARRE	23	4,291,984.03
414548	414762	414763	414810	MEJORAMIENTO PUENTE VEHICULAR , PARAJES CAMPOSECO-VALLE PAR	23	4,291,984.03
414548	414762	414763	414813	MEJORAMIENTO CAMINO RURAL , CALLE JUNIOR, PARAJE CAMPOSECO, A	23	4,291,984.03

Eje del Plan Nacional de Desarrollo				Descripción		Estructura Programática	Monto (En Quetzales)
Resultado Estratégico de Desarrollo /	Intervención	Producto	Intervención	- Eje del Plan Nacional de Desarrollo - Resultado Estratégico de País PGG / Gobierno Local - Producto - Intervención			
414548	414762	414763	414815	MEJORAMIENTO CAMINO RURAL , CAMINO CENTRAL, PARAJE CHUQUIEQ-	23	4,291,984.03	
414548	414762	414763	414818	MEJORAMIENTO CAMINO RURAL , PARAJE PASANIAB, ALDEA TACAVALVE,	23	4,291,984.03	
414548	414762	414763	414819	MEJORAMIENTO CAMINO RURAL , PARAJE XOLJUYUB, ALDEA RANCHO DE	23	4,291,984.03	
414548				BIENESTAR PARA LA GENTE			
414548	414859			PARA EL 2024, SE HA DISMINUIDO LA PREVALENCIA DE DESNUTRICION			
414548	414859	414860		CRONICA EN NIÑOS Y NIÑAS MENORES DE CINCO AÑOS EN 13.23 PUNTOS			
414548	414859	414860	414861	PORCENTUALES (DE 46.5% EN 2015 A 33.27% EN 2024) MUJERES EN EL AREA RURAL CON BUENAS PRACTICAS PARA EL HOGAR (MAGA)	11	85,000.00	
414548	414859	414860		APOYO DOTACION INSUMOS PARA PROYECTOS PRODUCTIVOS Y SOCIALI			
414548				BIENESTAR PARA LA GENTE			
414548	414862			LA POBLACION GUATEMALTECA GOZA DE SALUD, LAS ENFERMEDADES			
414548	414862	414863		INFECCIOSAS, PARASITARIAS Y LAS CRONICO-DEGENERATIVAS HAN			
414548	414862	414863		DISMINUIDO Y SON TRATADAS EFICIENTEMENTE. PERSONAS ATENDIDAS EN SERVICIOS DE CONSULTA EXTERNA POR			
414548	414862	414863		ENFERMEDADES TRANSMISIBLES Y NO TRANSMISIBLES (INFECCIOSAS			
414548	414862	414863		Y PARASITARIAS) (MSPAS) INTERVENCION DE LA MUNICIPALIDAD: CLINICA Y FARMACIAS MUNICIPALES			
414548	414862	414863	414864	APOYO A LA SALUD PREVENTIVA 2021 SAN FRANCISCO EL ALTO, TOTONIC	21	125,000.00	
414550				ESTADO GARANTE DE LOS DERECHOS HUMANOS Y CONDUCTOR DEL			
414550	414718			DESARROLLO			
414550	414718	414720		PARA EL 2024, SE HA DISMINUIDO EN 26 PUNTOS LA TASA DE DELITOS			
414550	414718	414720		COMETIDOS CONTRA EL PATRIMONIO DE LAS PERSONAS (DE 56 EN 2019 A			
414550	414718	414720		30.4 POR CADA CIENTO MIL HABITANTES EN 2024) JOVENES CON PARTICIPACION EN ACTIVIDADES DE PREVENCION DE LA			
414550	414718	414720	414722	VIOLENCIA (MINGOB) MEJORAMIENTO CANCHA POLIDEPORTIVA (ENTECHADO Y REMOZAMIENT	17 01	284,190.00	

Eje del Plan Nacional de Desarrollo	Resultado Estratégico de Desarrollo /	Producto	Intervención	Descripción	Estructura Programática	Monto (En Quetzales)
414550				ESTADO GARANTE DE LOS DERECHOS HUMANOS Y CONDUCTOR DEL DESARROLLO		
414550	414723			PARA EL 2024, SE HA DISMINUIDO LA TASA DE HOMICIDIOS EN 11 PUNTOS (DE 21.5 EN 2019 A 10.5 POR CADA CIENTO MIL HABITANTES EN 2024)		
414550	414723	414724		AREAS CON ALUMBRADO PUBLICO		
414550	414723	414724	414725	CONSERVACION RED DE ALUMBRADO PUBLICO MUNICIPAL 2021 SAN FRANCISCO NATURALES HOY Y PARA EL FUTURO	17	334,190.00
414551	414557			RECURSOS NATURALES HOY Y PARA EL FUTURO		
414551	414557			PARA EL 2024, SE HA INCREMENTADO EN 10.8 PUNTOS PORCENTUALES EL ACCESO A AGUA POTABLE DOMICILIAR EN LOS HOGARES GUATEMALTECOS (DE 76.3% EN 2014 A 87.10% EN 2024).		
414551	414557	414558		FAMILIAS CON SERVICIOS DE AGUA APTA PARA CONSUMO HUMANO		
414551	414557	414558	414590	MEJORAMIENTO SISTEMA DE AGUA POTABLE CON PERFORACION DE POZOS	12 01	1,929,911.96
414551	414557	414558	414598	MEJORAMIENTO SISTEMA DE AGUA POTABLE, ZONA 1 SAN FRANCISCO E	12 01	1,929,911.96
414551	414557	414558	414610	CONSTRUCCION POZO(S) MECANICO, TZANJUJUP, PARAJE CHUIJA, ALDE	12 01	1,929,911.96
414551	414557	414558	414616	MEJORAMIENTO SISTEMA DE AGUA POTABLE (LINEA TRIFASICA), ZONA 1,	12 01	1,929,911.96
414551	414557	414558	414623	MEJORAMIENTO POZO(S) MECANICO Y EQUIPAMIENTO, PARAJE TZANJUJUP	12 01	1,929,911.96
414551	414557	414558	414625	CONSERVACION SISTEMA DE AGUA POTABLE MUNICIPAL 2021 SAN FRANCISCO NATURALES HOY Y PARA EL FUTURO	12 01	1,929,911.96
414551	414630			RECURSOS NATURALES HOY Y PARA EL FUTURO		
414551	414630			PARA EL 2024, SE HA INCREMENTADO EN 21 PUNTOS PORCENTUALES EL ACCESO A SANEAMIENTO BASICO EN LOS HOGARES GUATEMALTECOS (DE 53.3% EN 2014 A 74.3% EN 2024).		
414551	414630	414631		FAMILIAS CON SERVICIO DE SISTEMA DE DRENAJES		
414551	414630	414631	414639	CONSTRUCCION SISTEMA DE ALCANTARILLADO SANITARIO, PARAJE BUE	12 02	3,868,279.07
414551	414630	414631	414648	CONSERVACION SISTEMA DE ALCANTARILLADO SANITARIO MUNICIPAL 20:	12 02	3,868,279.07

Eje del Plan Nacional de Desarrollo	Resultado Estratégico / Iniciativa Institucional	Producto	Intervención	Descripción	Estructura Programática	Monto (En Quetzales)
- Eje del Plan Nacional de Desarrollo - Resultado Estratégico de País PGG / Gobierno Local - Producto - Intervención	414551	414630	414652	FAMILIAS CON SERVICIOS DE RECOLECCION, TRATAMIENTO Y DISPOSICION FINAL DE DESECHOS Y RESIDUOS SOLIDOS	12 02	3,868,279.07
	414551	414630	414654	MANEJO SERVICIOS DE TREN DE ASEO MUNICIPAL 2021 SAN FRANCISCO	12 02	3,868,279.07
	414551	414630	414652	CONSTRUCCION INFRAESTRUCTURA TRATAMIENTO DE DESECHOS SOLID FAMILIAS QUE RECIBEN OTROS SERVICIOS DE SANEAMIENTO (MERCADOS, RASTROS, CEMENTERIOS)	12 02	3,868,279.07
	414551	414630	414658	CONSERVACION CEMENTERIO MUNICIPAL 2021 SAN FRANCISCO EL ALTO,	12 02	3,868,279.07
	414551	414630	414658	CONSERVACION MERCADO MUNICIPAL 2021 SAN FRANCISCO EL ALTO, TO	12 02	3,868,279.07
	414551	414630	414658	MEJORAMIENTO CEMENTERIO PEQUENO, TZANTZUBAL, SAN FRANCISCO	12 02	3,868,279.07
	414551	414630	414658	MEJORAMIENTO CEMENTERIO , (MURO PERIMETRAL), ALDEA SACMIXIT, S	12 02	3,868,279.07
	414551	414630	414658	CONSERVACION SERVICIOS BASICOS MUNICIPALES 2021 SAN FRANCISCO	12 02	3,868,279.07
	414551	414630	414705	RECURSOS NATURALES HOY Y PARA EL FUTURO		
	414551	414756	414756	PARA EL 2024, SE HA INCREMENTADO LA COBERTURA FORESTAL A 33.7 POR CIENTO A NIVEL NACIONAL (33.0% EN 2016)		
	414551	414756	414757	AREAS MUNICIPALES REFORESTADAS O CONSERVADAS		
	414551	414756	414757	MANEJO REFORESTACION PARA MEDIO AMBIENTE 2021 SAN FRANCISCO	18	0.00
	414552			GUATEMALA URBANA Y RURAL		
414552	414729	414731	AL FINAL DEL 2024 EL 26.8 % DE LOS MUNICIPIOS IMPLEMENTAN LOS PLANES DE DESARROLLO MUNICIPAL Y ORDENAMIENTO TERRITORIAL PDM-OT. (DE 0% EN 2018 A 26.88% EN 2024)			
414552	414729	414731	AREAS DE ESPACIO PUBLICO GESTIONADAS			
414552	414729	414732	CONSERVACION EDIFICIO(S) Y ALCALDIAS MUNICIPALES 2021 SAN FRANCISCO	19	4,638,716.21	
414552	414729	414731	AMPLIACION EDIFICIO ALCALDIA COMUNITARIA BARRIO CHUISIGUAN (SAL)	19	4,638,716.21	

Eje del Plan Nacional de Desarrollo				Intervención	Descripción	Estructura Programática	Monto (En Quetzales)	
Resultado Estratégico de Desarrollo /	Producto	Intervención						
414552	414729	414731	414735	- Eje del Plan Nacional de Desarrollo - Resultado Estratégico de País PGG / Gobierno Local - Producto - Intervención	CONSTRUCCION PARQUE RECREATIVO, ALDEA SACMIXIT, SAN FRANCISCO AREAS CON ORDENAMIENTO VIAL	19	4,638,716.21	
414552	414729	414739	414740				APOYO SERVICIOS DE SEGURIDAD Y ORDENAMIENTO VEHICULAR MUNIC	4,638,716.21
414552	414729	414739	414824				MEJORAMIENTO CALLE , 6TA. CALLE ZONA 1, BARRIO XOLVE, SAN FRANCIS	4,638,716.21
414552	414729	414739	414825				MEJORAMIENTO CALLE PARAJE PACHUN, SOBRE LA CALLE CHUICALQUIE	4,638,716.21
414552	414729	414739	414827				MEJORAMIENTO CALLE ENTRE FINAL DE LA 5TA AVENIDA Y 5TA CALLE ZOI	4,638,716.21
414552	414729	414739	414829				MEJORAMIENTO CALLE , 3ERA. CALLE FINAL, ZONA 3 PARAJE CHUICALQU	4,638,716.21
414552	414729	414739	435322				CONSERVACION CALLE AREA URBANA DEL MUNICIPIO 2021 SAN FRANCIS	4,638,716.21



Firma y Sello





SIAP: SIC01N GL
 MUNICIPALIDAD DE SAN FRANCISCO EL ALTO
 DEPARTAMENTO DE: TOTONICAPAN
 Clasificación Institucional: 12100803

PAGINA: 1 DE 1
 FECHA: 11/07/2024
 HORA: 08:50:41
 R00817341.rpt
 FORMULARIO DTP-4

REGISTRO PRODUCTOS

Usuario: CRISTINA.AVIL


Institución: MUNICIPALIDAD DE SAN FRANCISCO EL ALTO
 Unidad ejecutora: 0
 Programa: 11
 Subprograma: 00
 Proyecto: 001

No. Correlativo Producto	Nombre del Producto	Unidad de Medida		Meta programada en Unidades	Categoría programática Asociada		Monto (En quetzales)
		Código	Denominación		Código	Descripción	
5	APOYO DOTACION INSUMOS PARA PROYECTOS PRODUCTIVOS Y SOCIALES 2021 SAN FRANCISCO EL ALTO, TOTONICAPAN	31	Mes	12	11 00 001 001 000	SIN OBRA	85,000.00

Institución: MUNICIPALIDAD DE SAN FRANCISCO EL ALTO
 Unidad ejecutora: 0
 Programa: 12
 Subprograma: 01
 Proyecto: 001

No. Correlativo Producto	Nombre del Producto	Unidad de Medida		Meta programada en Unidades	Categoría programática Asociada		Monto (En quetzales)
		Código	Denominación		Código	Descripción	

[Handwritten signature]





SIAF: SICOIN GL
 MUNICIPALIDAD DE SAN FRANCISCO EL ALTO
 DEPARTAMENTO DE: TOTONICAPAN
 Clasificación Institucional: 12100803

PAGINA: 3 DE 31
 FECHA: 14/01/2024
 HORA: 09:50:31
 R00817341.ppt

FORMULARIO DPP-4

Usuario: CRISTINA.AVIL

REGISTRO PRODUCTOS

36	MEJORAMIENTO POZO(S) MECANICO Y EQUIPAMIENTO, PARAJE TZANJUYUP, ALDEA PAXIXIL, SAN FRANCISCO EL ALTO, TOTONICAPAN	91 Unidad	1	12 01 001 000 001	MEJORAMIENTO POZO(S) MECANICO Y EQUIPAMIENTO, PARAJE TZANJUYUP, ALDEA PAXIXIL, SAN FRANCISCO EL ALTO, TOTONICAPAN	348,400.00
----	---	-----------	---	-------------------	---	------------

Institución: MUNICIPALIDAD DE SAN FRANCISCO EL ALTO

Unidad ejecutora: 0

Programa: 12

Subprograma: 01

Proyecto: 001

No. Correlativo Producto	Nombre del Producto	Unidad de Medida		Meta programada en Unidades	Categoría programática Asociada		Monto (En quetzales)
		Codigo	Denominación		Codigo	Descripción	
11	MEJORAMIENTO SISTEMA DE AGUA POTABLE (LINEA TRIFASICA), ZONA 1, SAN FRANCISCO EL ALTO, TOTONICAPAN	91	Unidad	1	12 01 001 000 002	MEJORAMIENTO SISTEMA DE AGUA POTABLE (LINEA TRIFASICA), ZONA 1, SAN FRANCISCO EL ALTO, TOTONICAPAN	175,012.49

Institución: MUNICIPALIDAD DE SAN FRANCISCO EL ALTO

Unidad ejecutora: 0

Programa: 12

Subprograma: 01

Proyecto: 001

No. Correlativo Producto	Nombre del Producto	Unidad de Medida		Meta programada en Unidades	Categoría programática Asociada		Monto (En quetzales)
		Codigo	Denominación		Codigo	Descripción	

[Handwritten signature]

[Handwritten signature]



REGISTRO PRODUCTOS

14	CONSTRUCCION POZO(S) MECANICO, TZANJUJUP, PARAJE CHUIJA, ALDEA PACHAJ, SAN FRANCISCO EL ALTO, TOTONICAPAN	8 Metro	300	12 01 001 000 003	CONSTRUCCION POZO(S) MECANICO, TZANJUJUP, PARAJE CHUIJA, ALDEA PACHAJ, SAN FRANCISCO EL ALTO, TOTONICAPAN	55,859.60
----	---	---------	-----	-------------------	---	-----------

Institución: MUNICIPALIDAD DE SAN FRANCISCO EL ALTO

Unidad ejecutora: 0

Programa: 12

Subprograma: 01

Proyecto: 001

No. Correlativo Producto	Nombre del Producto	Unidad de Medida		Meta programada en Unidades	Categoría programática Asociada		Monto (En quetzales)
		Codigo	Denominación		Codigo	Descripción	
17	MEJORAMIENTO SISTEMA DE AGUA POTABLE , ZONA 1 SAN FRANCISCO EL ALTO, TOTONICAPAN	20	Metro cubico	200	12 01 001 000 004	MEJORAMIENTO SISTEMA DE AGUA POTABLE , ZONA 1 SAN FRANCISCO EL ALTO, TOTONICAPAN	386,427.51

Institución: MUNICIPALIDAD DE SAN FRANCISCO EL ALTO

Unidad ejecutora: 0


Programa: 12

Subprograma: 01

Proyecto: 001

No. Correlativo Producto	Nombre del Producto	Unidad de Medida		Meta programada en Unidades	Categoría programática Asociada		Monto (En quetzales)
		Codigo	Denominación		Codigo	Descripción	

[Handwritten Signature]





SIAP: SICOIN GL
 MUNICIPALIDAD DE SAN FRANCISCO EL ALTO
 DEPARTAMENTO DE: TOTONICAPAN
 Clasificación Institucional: 12100803

PAGINA: 1 DE 11
 FECHA: 14/01/2024
 HORA: 08:50:31
 R00017341.rpt

FORMULARIO DTP-4

Usuario: CRISTINA.AVIL

REGISTRO PRODUCTOS

13	MEJORAMIENTO SISTEMA DE AGUA POTABLE CON PERFORACION DE POZO, PARAJE CHITZEP, ALDEA RANCHO DE TEJA, SAN FRANCISCO EL ALTO, TOTONICAPAN	8 Metro	210	12 01 001 000 005	MEJORAMIENTO SISTEMA DE AGUA POTABLE CON PERFORACION DE POZO, PARAJE CHITZEP, ALDEA RANCHO DE TEJA, SAN FRANCISCO EL ALTO, TOTONICAPAN	30,680.00
----	--	---------	-----	-------------------	--	-----------

Institución: MUNICIPALIDAD DE SAN FRANCISCO EL ALTO

Unidad ejecutora: 0

Programa: 12


Subprograma: 01

Proyecto: 001

No. Correlativo Producto	Nombre del Producto	Unidad de Medida		Meta programada en Unidades	Categoría programática Asociada		Monto (En quetzales)
		Codigo	Denominación		Codigo	Descripción	
19	CONSERVACION SISTEMA DE AGUA POTABLE MUNICIPAL 2021 SAN FRANCISCO EL ALTO, TOTONICAPAN	31	Mes	12	12 01 001 001 000	SIN OBRA	933,532.36



Firma y Sello



REGISTRO PRODUCTOS

Institución: MUNICIPALIDAD DE SAN FRANCISCO EL ALTO

Unidad ejecutora: 0

Programa: 12

Subprograma: 02

Proyecto: 001

No. Correlativo Producto	Nombre del Producto	Unidad de Medida		Meta programada en Unidades	Categoría programática Asociada		Monto (En quetzales)
		Codigo	Denominación		Codigo	Descripción	
43	MEJORAMIENTO CEMENTERIO, (MURO PERIMETRAL), ALDEA SACMIXIT, SAN FRANCISCO EL ALTO, TONONICAPAN	14	Metro cuadrado	91	12 02 001 000 001	MEJORAMIENTO CEMENTERIO, (MURO PERIMETRAL), ALDEA SACMIXIT, SAN FRANCISCO EL ALTO, TONONICAPAN	284,190.00

Institución: MUNICIPALIDAD DE SAN FRANCISCO EL ALTO

Unidad ejecutora: 0

Programa: 12

Subprograma: 02

Proyecto: 001

No. Correlativo Producto	Nombre del Producto	Unidad de Medida		Meta programada en Unidades	Categoría programática Asociada		Monto (En quetzales)
		Codigo	Denominación		Codigo	Descripción	
12	MEJORAMIENTO CEMENTERIO PEQUENO, TZANTZIJBAL, SAN FRANCISCO EL ALTO, TONONICAPAN	91	Unidad	1	12 02 001 000 002	MEJORAMIENTO CEMENTERIO PEQUENO, TZANTZIJBAL, SAN FRANCISCO EL ALTO, TONONICAPAN	125,000.00




REGISTRO PRODUCTOS


Institución: MUNICIPALIDAD DE SAN FRANCISCO EL ALTO
 Unidad ejecutora: 0
 Programa: 12
 Subprograma: 02
 Proyecto: 001

No. Correlativo Producto	Nombre del Producto	Unidad de Medida		Meta programada en Unidades	Categoría programática Asociada		Monto (En quetzales)
		Codigo	Denominación		Codigo	Descripción	
9	CONSERVACION SERVICIOS BASICOS MUNICIPALES 2021 SAN FRANCISCO EL ALTO, TOTONICAPAN	31	Mes	12	12 02 001 001 000	SIN OBRA	1,823,389.18

Institución: MUNICIPALIDAD DE SAN FRANCISCO EL ALTO
 Unidad ejecutora: 0
 Programa: 12
 Subprograma: 02
 Proyecto: 001

No. Correlativo Producto	Nombre del Producto	Unidad de Medida		Meta programada en Unidades	Categoría programática Asociada		Monto (En quetzales)
		Codigo	Denominación		Codigo	Descripción	
24	CONSERVACION MERCADO MUNICIPAL 2021 SAN FRANCISCO EL ALTO, TOTONICAPAN	31	Mes	12	12 02 001 002 000	SIN OBRA	25,000.00

[Handwritten signature]




REGISTRO PRODUCTOS

Institución: MUNICIPALIDAD DE SAN FRANCISCO EL ALTO
 Unidad ejecutora: 0
 Programa: 12
 Subprograma: 02
 Proyecto: 001

No. Correlativo Producto	Nombre del Producto	Unidad de Medida		Meta programada en Unidades	Categoría programática Asociada		Monto (En quetzales)
		Codigo	Denominación		Codigo	Descripción	
25	CONSERVACION CEMENTERIO MUNICIPAL 2021 SAN FRANCISCO EL ALTO, TOTONICAPAN	31	Mes	12	12 02 001 003 000	SIN OBRA	65,000.00

Institución: MUNICIPALIDAD DE SAN FRANCISCO EL ALTO
 Unidad ejecutora: 0
 Programa: 12
 Subprograma: 02
 Proyecto: 002

No. Correlativo Producto	Nombre del Producto	Unidad de Medida		Meta programada en Unidades	Categoría programática Asociada		Monto (En quetzales)
		Codigo	Denominación		Codigo	Descripción	
47	CONSTRUCCION INFRAESTRUCTURA TRATAMIENTO DE DESECHOS SOLIDOS, MUNICIPIO DE SAN FRANCISCO EL ALTO, TOTONICAPAN	14	Metro cuadrado	2000	12 02 002 000 001	CONSTRUCCION INFRAESTRUCTURA TRATAMIENTO DE DESECHOS SOLIDOS, MUNICIPIO DE SAN FRANCISCO EL ALTO, TOTONICAPAN	31,119.89



SIAF: SICOIN GL
 MUNICIPALIDAD DE SAN FRANCISCO EL ALTO
 DEPARTAMENTO DE: TOTONICAPAN
 Clasificación Institucional: 12100803

PAGINA: 8 DE 31
 FECHA: 14/01/2021
 HORA: 08:50:31
 R00817341.rpt
 FORMULARIO DTP-4
 Usuario: CRISTINA.AVIL

REGISTRO PRODUCTOS

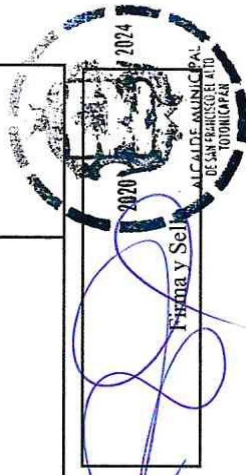
Institución: MUNICIPALIDAD DE SAN FRANCISCO EL ALTO
 Unidad ejecutora: 0
 Programa: 12
 Subprograma: 02
 Proyecto: 002

No. Correlativo Producto	Nombre del Producto	Unidad de Medida		Meta programada en Unidades	Categoría programática Asociada		Monto (En quetzales)
		Codigo	Denominación		Codigo	Descripción	
26	MANEJO SERVICIOS DE TREN DE ASEO MUNICIPAL 2021 SAN FRANCISCO EL ALTO, TOTONICAPAN	31	Mes	12	12.02.002.001.000	SIN OBRA	1,333,900.00

Institución: MUNICIPALIDAD DE SAN FRANCISCO EL ALTO
 Unidad ejecutora: 0
 Programa: 12
 Subprograma: 02
 Proyecto: 003

No. Correlativo Producto	Nombre del Producto	Unidad de Medida		Meta programada en Unidades	Categoría programática Asociada		Monto (En quetzales)
		Codigo	Denominación		Codigo	Descripción	

[Handwritten signature]





SIAF: SICOIN GL
 MUNICIPALIDAD DE SAN FRANCISCO EL ALTO
 DEPARTAMENTO DE: TOTONICAPAN
 Clasificación Institucional: 12100803

PAGINA: 9 DE 31
 FECHA: 14/01/2021
 HORA: 08:50:31
 R00817341.rpt

FORMULARIO DTP-4

REGISTRO PRODUCTOS


Usuario: CRISTINA.AVIL

28	CONSTRUCCION SISTEMA DE ALCANTARILLADO SANITARIO , PARAJE BUENOS AIRES Y CHI-GARCIA, ALDEA SAN ANTONO SIJA, SAN FRANCISCO EL ALTO, TOTONICAPAN	8 Metro	2883	12 02 003 000 001	CONSTRUCCION SISTEMA DE ALCANTARILLADO SANITARIO , PARAJE BUENOS AIRES Y CHI-GARCIA, ALDEA SAN ANTONO SIJA, SAN FRANCISCO EL ALTO, TOTONICAPAN	30,680.00
----	--	---------	------	-------------------	--	-----------

Institución: MUNICIPALIDAD DE SAN FRANCISCO EL ALTO
 Unidad ejecutora: 0
 Programa: 12
 Subprograma: 02
 Proyecto: 003

No. Correlativo Producto	Nombre del Producto	Unidad de Medida		Meta programada en Unidades	Categoría programática Asociada		Monto (En quetzales)
		Codigo	Denominación		Codigo	Descripción	
8	CONSERVACION SISTEMA DE ALCANTARILLADO SANITARIO MUNICIPAL 2021 SAN FRANCISCO EL ALTO, TOTONICAPAN	31	Mes	12	12 02 003 001 000	SIN OBRA	150,000.00

[Handwritten signature]



Firma: *[Handwritten signature]*

REGISTRO PRODUCTOS

Institución: MUNICIPALIDAD DE SAN FRANCISCO EL ALTO

Unidad ejecutora: 0

Programa: 14

Subprograma: 01

Proyecto: 001

No. Correlativo Producto	Nombre del Producto	Unidad de Medida		Meta programada en Unidades	Categoría programática Asociada		Monto (En quetzales)
		Codigo	Denominación		Codigo	Descripción	
2	MEJORAMIENTO ESCUELA PRIMARIA, PARAJE XOLJUYUP, ALDEA CHIRRENOX, SAN FRANCISCO EL ALTO, TOTONICAPAN	14	Metro cuadrado	865	14 01 001 000 001	MEJORAMIENTO ESCUELA PRIMARIA, PARAJE XOLJUYUP, ALDEA CHIRRENOX, SAN FRANCISCO EL ALTO, TOTONICAPAN	26,212.48

Institución: MUNICIPALIDAD DE SAN FRANCISCO EL ALTO


Unidad ejecutora: 0

Programa: 14

Subprograma: 01

Proyecto: 001

No. Correlativo Producto	Nombre del Producto	Unidad de Medida		Meta programada en Unidades	Categoría programática Asociada		Monto (En quetzales)
		Codigo	Denominación		Codigo	Descripción	
41	AMPLIACION ESCUELA PRIMARIA, CENTRO ALDEA PABATOC, SAN FRANCISCO EL ALTO, TOTONICAPAN	14	Metro cuadrado	144	14 01 001 000 002	AMPLIACION ESCUELA PRIMARIA, CENTRO ALDEA PABATOC, SAN FRANCISCO EL ALTO, TOTONICAPAN	23,180.00


REGISTRO PRODUCTOS

Institución: MUNICIPALIDAD DE SAN FRANCISCO EL ALTO
 Unidad ejecutora: 0
 Programa: 14
 Subprograma: 01
 Proyecto: 001

No. Correlativo Producto	Nombre del Producto	Unidad de Medida		Meta programada en Unidades	Categoría programática Asociada		Monto (En quetzales)
		Codigo	Denominación		Codigo	Descripción	
31	MEJORAMIENTO ESCUELA PRIMARIA RURAL MIXTA, PARAJES PAXOLA Y CHIJOLOM, BARRIO XOLVE, SAN FRANCISCO EL ALTO, TOTONICAPAN	14	Metro cuadrado	647	14.01.001.000.003	MEJORAMIENTO ESCUELA PRIMARIA RURAL MIXTA, PARAJES PAXOLA Y CHIJOLOM, BARRIO XOLVE, SAN FRANCISCO EL ALTO, TOTONICAPAN	19,105.00

Institución: MUNICIPALIDAD DE SAN FRANCISCO EL ALTO
 Unidad ejecutora: 0
 Programa: 14
 Subprograma: 01
 Proyecto: 001

No. Correlativo Producto	Nombre del Producto	Unidad de Medida		Meta programada en Unidades	Categoría programática Asociada		Monto (En quetzales)
		Codigo	Denominación		Codigo	Descripción	





SIAF: SICOIN GL
 MUNICIPALIDAD DE SAN FRANCISCO EL ALTO
 DEPARTAMENTO DE: TOTONICAPAN
 Clasificación Institucional: 12100803

PAGINA: 12 DE 31
 FECHA: 14/01/2021
 HORA: 08:50:31
 R00817341.rpt

FORMULARIO DTP-4

REGISTRO PRODUCTOS

Usuario: CRISTINA.AVIL

1	MEJORAMIENTO ESCUELA PRIMARIA RURAL MIXTA, PARAJE CHICOJ BARRIO XOLVE, SAN FRANCISCO EL ALTO, TOTONICAPAN	14 Metro cuadrado	647	14 01 001 000 004	MEJORAMIENTO ESCUELA PRIMARIA RURAL MIXTA, PARAJE CHICOJ BARRIO XOLVE, SAN FRANCISCO EL ALTO, TOTONICAPAN	19,105.00
---	---	-------------------	-----	-------------------	---	-----------

Institución: MUNICIPALIDAD DE SAN FRANCISCO EL ALTO

Unidad ejecutora: 0

Programa: 14

Subprograma: 01

Proyecto: 001

No. Correlativo Producto	Nombre del Producto	Unidad de Medida		Meta programada en Unidades	Categoría programática Asociada		Monto (En quetzales)
		Codigo	Denominación		Codigo	Descripción	
32	SUBSIDIO BIBLIOTECA MUNICIPAL 2021 SAN FRANCISCO EL ALTO, TOTONICAPAN	31	Mes	12	14 01 001 001 000	SIN OBRA	296,686.25

Institución: MUNICIPALIDAD DE SAN FRANCISCO EL ALTO

Unidad ejecutora: 0


Programa: 14

Subprograma: 01

Proyecto: 001

No. Correlativo Producto	Nombre del Producto	Unidad de Medida		Meta programada en Unidades	Categoría programática Asociada		Monto (En quetzales)
		Codigo	Denominación		Codigo	Descripción	

[Handwritten signature]





SIAF: SICOIN GL
 MUNICIPALIDAD DE SAN FRANCISCO EL ALTO
 DEPARTAMENTO DE: TOTONICAPAN
 Clasificación Institucional: 12100803

PAGINA: 13 DE 31
 FECHA: 14/01/2021
 HORA: 08:50:31
 R00817341.rpt
 FORMULARIO DTP-4
 Usuario: CRISTINA.AVIL

REGISTRO PRODUCTOS

4	APOYO A LA EDUCACION PRIMARIA 2021 SAN FRANCISCO EL ALTO, TOTONICAPAN	31 Mes	12	14 01 001 002 000	SIN OBRA	400,000.00
---	---	--------	----	-------------------	----------	------------

Institución: MUNICIPALIDAD DE SAN FRANCISCO EL ALTO

Unidad ejecutora: 0

Programa: 14

Subprograma: 03

Proyecto: 001

No. Correlativo Producto	Nombre del Producto	Unidad de Medida		Meta programada en Unidades	Categoría programática Asociada		Monto (En quetzales)
		Código	Denominación		Código	Descripción	
51	MEJORAMIENTO INSTITUTO BASICO, CENTRO ALDEA PACHAJ, SAN FRANCISCO EL ALTO, TOTONICAPAN	14	Metro cuadrado	900	14 03 001 000 001	MEJORAMIENTO INSTITUTO BASICO, CENTRO ALDEA PACHAJ, SAN FRANCISCO EL ALTO, TOTONICAPAN	26,180.00

Institución: MUNICIPALIDAD DE SAN FRANCISCO EL ALTO

Unidad ejecutora: 0


Programa: 14

Subprograma: 03

Proyecto: 001

No. Correlativo Producto	Nombre del Producto	Unidad de Medida		Meta programada en Unidades	Categoría programática Asociada		Monto (En quetzales)
		Código	Denominación		Código	Descripción	

[Handwritten signature]



REGISTRO PRODUCTOS

Usuario: CRISTINA.AVIL

38	AMPLIACION INSTITUTO BASICO , PARAJE CHUQUI, ALDEA PAXIL, SAN FRANCISCO EL ALTO, TOTONICAPAN	91 Unidad	1	14 03 001 000 002	AMPLIACION INSTITUTO BASICO , PARAJE CHUQUI, ALDEA PAXIL, SAN FRANCISCO EL ALTO, TOTONICAPAN	535,000.00
----	--	-----------	---	-------------------	--	------------

Institución: MUNICIPALIDAD DE SAN FRANCISCO EL ALTO

Unidad ejecutora:0

Programa: 17


Subprograma: 01

Proyecto: 001

No. Correlativo Producto	Nombre del Producto	Unidad de Medida		Meta programada en Unidades	Categoría programática Asociada		Monto (En quetzales)
		Codigo	Denominación		Codigo	Descripción	
22	MEJORAMIENTO CANCHA POLIDEPORTIVA (ENTECHADO Y REMOZAMIENTO), CENTRO ALDEA SAQUICOL SAN FRANCISCO EL ALTO, TOTONICAPAN	14	Metro cuadrado	400	17 01 001 000 001	MEJORAMIENTO CANCHA POLIDEPORTIVA (ENTECHADO Y REMOZAMIENTO), CENTRO ALDEA SAQUICOL SAN FRANCISCO EL ALTO, TOTONICAPAN	284,190.00



[Handwritten signature]



REGISTRO PRODUCTOS

Institución: MUNICIPALIDAD DE SAN FRANCISCO EL ALTO
 Unidad ejecutora: 0
 Programa: 17
 Subprograma: 02
 Proyecto: 001


No. Correlativo Producto	Nombre del Producto	Unidad de Medida		Meta programada en Unidades	Categoría programática Asociada		Monto (En quetzales)
		Codigo	Denominación		Codigo	Descripción	
33	CONSERVACION RED DE ALUMBRADO PUBLICO MUNICIPAL 2021 SAN FRANCISCO EL ALTO, TOTONICAPAN	31	Mes	12	17 02 001 001 000	SIN OBRA	50,000.00


Institución: MUNICIPALIDAD DE SAN FRANCISCO EL ALTO
 Unidad ejecutora: 0
 Programa: 18
 Subprograma: 01
 Proyecto: 001

No. Correlativo Producto	Nombre del Producto	Unidad de Medida		Meta programada en Unidades	Categoría programática Asociada		Monto (En quetzales)
		Codigo	Denominación		Codigo	Descripción	
10	MANEJO REFORESTACION PARA MEDIO AMBIENTE 2021 SAN FRANCISCO EL ALTO, TOTONICAPAN	31	Mes	12	18 01 001 001 000	SIN OBRA	0.00



[Handwritten signature]





SIAF: SICOIN GL
 MUNICIPALIDAD DE SAN FRANCISCO EL ALTO
 DEPARTAMENTO DE: TOTONICAPAN
 Clasificación Institucional: 12100803

PAGINA: 16 DE 31
 FECHA: 14/01/2021
 HORA: 08:50:31
 R00817341.rpt
 FORMULARIO DTP-4
 Usuario: CRISTINA.AVIL


REGISTRO PRODUCTOS

Institución: MUNICIPALIDAD DE SAN FRANCISCO EL ALTO
 Unidad ejecutora: 0
 Programa: 19
 Subprograma: 01
 Proyecto: 001

No. Correlativo Producto	Nombre del Producto	Unidad de Medida		Meta programada en Unidades	Categoría programática Asociada		Monto (En quetzales)
		Codigo	Denominación		Codigo	Descripción	
6	MEJORAMIENTO CALLE, 3ERA. CALLE FINAL, ZONA 3 PARAJE CHUICALQUIEJ, BARRIO XOLVE, SAN FRANCISCO EL ALTO, TOTONICAPAN	91	Unidad	1	19 01 001 000 001	MEJORAMIENTO CALLE, 3ERA. CALLE FINAL, ZONA 3 PARAJE CHUICALQUIEJ, BARRIO XOLVE, SAN FRANCISCO EL ALTO, TOTONICAPAN	80,000.00

Institución: MUNICIPALIDAD DE SAN FRANCISCO EL ALTO
 Unidad ejecutora: 0
 Programa: 19
 Subprograma: 01
 Proyecto: 001

No. Correlativo Producto	Nombre del Producto	Unidad de Medida		Meta programada en Unidades	Categoría programática Asociada		Monto (En quetzales)
		Codigo	Denominación		Codigo	Descripción	



SIAF: SICOIN GL
 MUNICIPALIDAD DE SAN FRANCISCO EL ALTO
 DEPARTAMENTO DE: TOTONICAPAN
 Clasificación Institucional: 12100803

PAGINA: 17 DE 31
 FECHA: 14/01/2021
 HORA: 08:50:31
 R00817341.rpt

FORMULARIO DTP-4

Usuario: CRISTINA.AVIL


REGISTRO PRODUCTOS

53	MEJORAMIENTO CALLE ENTRE FINAL DE LA 5TA AVENIDA Y 5TA CALLE ZONA 1, ENTRADA HACIA CAMPO DE FUTBOL, SAN FRANCISCO EL ALTO, TOTONICAPAN	91	Unidad	1	19 01 001 000 002	MEJORAMIENTO CALLE ENTRE FINAL DE LA 5TA AVENIDA Y 5TA CALLE ZONA 1, ENTRADA HACIA CAMPO DE FUTBOL, SAN FRANCISCO EL ALTO, TOTONICAPAN	527,904.00
----	--	----	--------	---	-------------------	--	------------

Institución: MUNICIPALIDAD DE SAN FRANCISCO EL ALTO
 Unidad ejecutora: 0
 Programa: 19
 Subprograma: 01
 Proyecto: 001

No. Correlativo Producto	Nombre del Producto	Unidad de Medida		Meta programada en Unidades	Codigo	Categoría programática Asociada	Monto (En quetzales)
		Codigo	Denominación				
29	MEJORAMIENTO CALLE PARAJE PACHUN, SOBRE LA CALLE CHUICALQUIEJ ZONA 3, BARRIO XOLVE, SAN FRANCISCO EL ALTO, TOTONICAPAN	14	Metro cuadrado	1200	19 01 001 000 003	MEJORAMIENTO CALLE PARAJE PACHUN, SOBRE LA CALLE CHUICALQUIEJ ZONA 3, BARRIO XOLVE, SAN FRANCISCO EL ALTO, TOTONICAPAN	0.00

[Handwritten signature]



REGISTRO PRODUCTOS

Institución: MUNICIPALIDAD DE SAN FRANCISCO EL ALTO

Unidad ejecutora: 0

Programa: 19

Subprograma: 01

Proyecto: 001

No. Correlativo Producto	Nombre del Producto	Unidad de Medida		Meta programada en Unidades	Categoría programática Asociada		Monto (En quetzales)
		Codigo	Denominación		Codigo	Descripción	
50	MEJORAMIENTO CALLE , 6TA. CALLE ZONA 1, BARRIO XOLVE, SAN FRANCISCO EL ALTO, TOTONICAPAN	14	Metro cuadrado	775	19 01 001 000 004	MEJORAMIENTO CALLE , 6TA. CALLE ZONA 1, BARRIO XOLVE, SAN FRANCISCO EL ALTO, TOTONICAPAN	522,120.00

Institución: MUNICIPALIDAD DE SAN FRANCISCO EL ALTO

Unidad ejecutora: 0

Programa: 19

Subprograma: 01

Proyecto: 001

No. Correlativo Producto	Nombre del Producto	Unidad de Medida		Meta programada en Unidades	Categoría programática Asociada		Monto (En quetzales)
		Codigo	Denominación		Codigo	Descripción	
27	APOYO SERVICIOS DE SEGURIDAD Y ORDENAMIENTO VEHICULAR MUNICIPAL 2021 SAN FRANCISCO EL ALTO, TOTONICAPAN	31	Mes	12	19 01 001 001 000	SIN OBRA	1,783,692.21

[Handwritten signature]



REGISTRO PRODUCTOS

Usuario: CRISTINA.AVIL

Institución: MUNICIPALIDAD DE SAN FRANCISCO EL ALTO

Unidad ejecutora: 0

Programa: 19

Subprograma: 01

Proyecto: 001

No. Correlativo Producto	Nombre del Producto	Unidad de Medida		Meta programada en Unidades	Categoría programática Asociada		Monto (En quetzales)
		Codigo	Denominación		Codigo	Descripción	
20	CONSERVACION CALLE AREA URBANA DEL MUNICIPIO 2021 SAN FRANCISCO EL ALTO, TONICAPAN	91	Unidad	1	19 01 001 002 000	SIN OBRA	100,000.00

Institución: MUNICIPALIDAD DE SAN FRANCISCO EL ALTO

Unidad ejecutora: 0

Programa: 19

Subprograma: 01

Proyecto: 002

No. Correlativo Producto	Nombre del Producto	Unidad de Medida		Meta programada en Unidades	Categoría programática Asociada		Monto (En quetzales)
		Codigo	Denominación		Codigo	Descripción	
46	CONSTRUCCION PARQUE RECREATIVO, ALDEA SACMIXIT, SAN FRANCISCO EL ALTO, TONICAPAN	91	Unidad	1	19 01 002 000 001	CONSTRUCCION PARQUE RECREATIVO, ALDEA SACMIXIT, SAN FRANCISCO EL ALTO, TONICAPAN	435,000.00





SIAF: SICOIN GL
 MUNICIPALIDAD DE SAN FRANCISCO EL ALTO
 DEPARTAMENTO DE: TOTONICAPAN
 Clasificación Institucional: 12100803

PAGINA: 20 DE 31
 FECHA: 14/01/2021
 HORA: 08:50:31
 R00817341.rpt

FORMULARIO DTP-4

Usuario: CRISTINA.AVIL

REGISTRO PRODUCTOS

Institución: MUNICIPALIDAD DE SAN FRANCISCO EL ALTO

Unidad ejecutora: 0

Programa: 19

Subprograma: 01

Proyecto: 002

No. Correlativo Producto	Nombre del Producto	Unidad de Medida		Meta programada en Unidades	Categoría programática Asociada		Monto (En quetzales)
		Codigo	Denominación		Codigo	Descripción	
35	AMPLIACION EDIFICIO ALCALDIA COMUNITARIA BARRIO CHUISIGUAN (SALON DE USOS MULTIPLES), SEGUNDO NIVEL, ENTRE 2DA. CALLE Y 3ERA. AVENIDA, SAN FRANCISCO EL ALTO, TOTONICAPAN	91	Unidad	1	19 01 002 000 002	AMPLIACION EDIFICIO ALCALDIA COMUNITARIA BARRIO CHUISIGUAN (SALON DE USOS MULTIPLES), SEGUNDO NIVEL, ENTRE 2DA. CALLE Y 3ERA. AVENIDA, SAN FRANCISCO EL ALTO, TOTONICAPAN	1,040,000.00

Institución: MUNICIPALIDAD DE SAN FRANCISCO EL ALTO

Unidad ejecutora: 0


Programa: 19

Subprograma: 01

Proyecto: 002

No. Correlativo Producto	Nombre del Producto	Unidad de Medida		Meta programada en Unidades	Categoría programática Asociada		Monto (En quetzales)
		Codigo	Denominación		Codigo	Descripción	

[Handwritten signature]





SIAF: SICOIN GL
 MUNICIPALIDAD DE SAN FRANCISCO EL ALTO
 DEPARTAMENTO DE: TOTONICAPAN
 Clasificación Institucional: 12100803

PAGINA: 21 DE 31
 FECHA: 14/01/2021
 HORA: 08:50:31
 R00817341.rpt
 FORMULARIO DTP-4

REGISTRO PRODUCTOS

Usuario: CRISTINA.AVIL

45	CONSERVACION EDIFICIO(S) Y ALCALDIAS MUNICIPALES 2021 SAN FRANCISCO EL ALTO, TOTONICAPAN	31 Mes	12	19 01 002 001 000	SIN OBRA	150,000.00
----	--	--------	----	-------------------	----------	------------

Institución: MUNICIPALIDAD DE SAN FRANCISCO EL ALTO

Unidad ejecutora: 0
 Programa: 21
 Subprograma: 04
 Proyecto: 001

No. Correlativo Producto	Nombre del Producto	Unidad de Medida		Meta programada en Unidades	Categoría programática Asociada		Monto (En quetzales)
		Codigo	Denominación		Codigo	Descripción	
18	APOYO A LA SALUD PREVENTIVA 2021 SAN FRANCISCO EL ALTO, TOTONICAPAN	31	Mes	12	21 04 001 001 000	SIN OBRA	125,000.00


Institución: MUNICIPALIDAD DE SAN FRANCISCO EL ALTO

Unidad ejecutora: 0
 Programa: 23
 Subprograma: 00
 Proyecto: 001

No. Correlativo Producto	Nombre del Producto	Unidad de Medida		Meta programada en Unidades	Categoría programática Asociada		Monto (En quetzales)
		Codigo	Denominación		Codigo	Descripción	

[Handwritten signature]





SIAF: SICOIN GL
 MUNICIPALIDAD DE SAN FRANCISCO EL ALTO
 DEPARTAMENTO DE: TOTONICAPAN
 Clasificación Institucional: 12100803

PAGINA: 22 DE 31
 FECHA: 14/01/2021
 HORA: 08:50:31
 R00817341.rpt
 FORMULARIO DTP-4

REGISTRO PRODUCTOS

Usuario: CRISTINA.AVIL

15	MEJORAMIENTO CAMINO RURAL , PARAJE XOLJUYUB, ALDEA RANCHO DE TEJA SAN FRANCISCO EL ALTO, TOTONICAPAN	14 Metro cuadrado	722	23 00 001 000 001	MEJORAMIENTO CAMINO RURAL , PARAJE XOLJUYUB, ALDEA RANCHO DE TEJA SAN FRANCISCO EL ALTO, TOTONICAPAN	486,646.80
----	--	-------------------	-----	-------------------	--	------------

Institución: MUNICIPALIDAD DE SAN FRANCISCO EL ALTO

Unidad ejecutora:0


Programa: 23

Subprograma: 00

Proyecto: 001

No. Correlativo Producto	Nombre del Producto	Unidad de Medida		Meta programada en Unidades	Categoría programática Asociada		Monto (En quetzales)
		Codigo	Denominación		Codigo	Descripción	
16	MEJORAMIENTO CAMINO RURAL , PARAJE PASANIAB, ALDEA TACAJALVE, SAN FRANCISCO EL ALTO, TOTONICAPAN	14	Metro cuadrado	562	23 00 001 000 002	MEJORAMIENTO CAMINO RURAL , PARAJE PASANIAB, ALDEA TACAJALVE, SAN FRANCISCO EL ALTO, TOTONICAPAN	379,794.60

[Handwritten signature]





SIAF: SICOIN GL
 MUNICIPALIDAD DE SAN FRANCISCO EL ALTO
 DEPARTAMENTO DE: TOTONICAPAN
 Clasificación Institucional: 12100803

PAGINA: 23 DE 31
 FECHA: 14/01/2021
 HORA: 08:56:31
 R00817341.rpt
 FORMULARIO DTP-4
 Usuario: CRISTINA.AVIL

REGISTRO PRODUCTOS


Institución: MUNICIPALIDAD DE SAN FRANCISCO EL ALTO
 Unidad ejecutora: 0
 Programa: 23
 Subprograma: 00
 Proyecto: 001

No. Correlativo Producto	Nombre del Producto	Unidad de Medida		Meta programada en Unidades	Categoría programática Asociada		Monto (En quetzales)
		Codigo	Denominación		Codigo	Descripción	
40	MEJORAMIENTO CAMINO RURAL, CAMINO CENTRAL, PARAJE CHUQUIEQ-KIM, ALDEA CHIRRENOX, SAN FRANCISCO EL ALTO, TOTONICAPAN	14	Metro cuadrado	562	23 00 001 000 003	MEJORAMIENTO CAMINO RURAL, CAMINO CENTRAL, PARAJE CHUQUIEQ-KIM, ALDEA CHIRRENOX, SAN FRANCISCO EL ALTO, TOTONICAPAN	379,794.60

Institución: MUNICIPALIDAD DE SAN FRANCISCO EL ALTO
 Unidad ejecutora: 0
 Programa: 23
 Subprograma: 00
 Proyecto: 001

No. Correlativo Producto	Nombre del Producto	Unidad de Medida		Meta programada en Unidades	Categoría programática Asociada		Monto (En quetzales)
		Codigo	Denominación		Codigo	Descripción	

[Handwritten signature]





SIAF: SICOIN GL
 MUNICIPALIDAD DE SAN FRANCISCO EL ALTO
 DEPARTAMENTO DE: TOTONICAPAN
 Clasificación Institucional: 12100803

PAGINA: 24 DE 31
 FECHA: 14/01/2021
 HORA: 08:50:31
 R00817341.rpt

FORMULARIO DTP-4

REGISTRO PRODUCTOS

Usuario: CRISTINA.AVIL

39	MEJORAMIENTO CAMINO RURAL, CALLE JUNIOR, PARAJE CAMPOSECO, ALDEA SAN ANTONIO SIJA, SAN FRANCISCO EL ALTO, TOTONICAPAN	14 Metro cuadrado	361	23 00 001 000 004	MEJORAMIENTO CAMINO RURAL, CALLE JUNIOR, PARAJE CAMPOSECO, ALDEA SAN ANTONIO SIJA, SAN FRANCISCO EL ALTO, TOTONICAPAN	244,823.40
----	---	-------------------	-----	-------------------	---	------------

Institución: MUNICIPALIDAD DE SAN FRANCISCO EL ALTO

Unidad ejecutora: 0


Programa: 23

Subprograma: 00

Proyecto: 001

No. Correlativo Producto	Nombre del Producto	Unidad de Medida		Meta programada en Unidades	Categoría programática Asociada		Monto (En quetzales)
		Codigo	Denominación		Codigo	Descripción	
3	MEJORAMIENTO PUENTE VEHICULAR, PARAJES CAMPOSECO-VALLE PARAISO, ALDEA SAN ANTONIO SIJA SAN FRANCISCO EL ALTO, TOTONICAPAN	14	Metro cuadrado	32	23 00 001 000 005	MEJORAMIENTO PUENTE VEHICULAR, PARAJES CAMPOSECO-VALLE PARAISO, ALDEA SAN ANTONIO SIJA SAN FRANCISCO EL ALTO, TOTONICAPAN	244,823.40

[Handwritten signature]




REGISTRO PRODUCTOS

Institución: MUNICIPALIDAD DE SAN FRANCISCO EL ALTO
 Unidad ejecutora: 0
 Programa: 23
 Subprograma: 00
 Proyecto: 001

No. Correlativo Producto	Nombre del Producto	Unidad de Medida		Meta programada en Unidades	Categoría programática Asociada		Monto (En quezales)
		Codigo	Denominación		Codigo	Descripción	
42	MEJORAMIENTO CAMINO RURAL, SECTOR CHOJORNO, ALDEA CHIVARRETO, SAN FRANCISCO EL ALTO, TOTONICAPAN	14	Metro cuadrado	722	23 00 001 000 006	MEJORAMIENTO CAMINO RURAL, SECTOR CHOJORNO, ALDEA CHIVARRETO, SAN FRANCISCO EL ALTO, TOTONICAPAN	486,646.80

Institución: MUNICIPALIDAD DE SAN FRANCISCO EL ALTO
 Unidad ejecutora: 0
 Programa: 23
 Subprograma: 00
 Proyecto: 001

No. Correlativo Producto	Nombre del Producto	Unidad de Medida		Meta programada en Unidades	Categoría programática Asociada		Monto (En quezales)
		Codigo	Denominación		Codigo	Descripción	



SIAP: SICOIN GL
 MUNICIPALIDAD DE SAN FRANCISCO EL ALTO
 DEPARTAMENTO DE: TOTONICAPAN
 Clasificación Institucional: 12100803

PAGINA: 06 DE 01
 FECHA: 14/07/2021
 HORA: 09:50:31
 R00017341.rpt

FORMULARIO DTP-4

REGISTRO PRODUCTOS

Usuario: CRISTINA AVIL

23	CONSTRUCCION MURO DE CONTENCIÓN , PARAJE CHIXUAR, ALDEA PABATOC, SAN FRANCISCO EL ALTO, TOTONICAPAN	20 Metro cubico	109	23 00 001 000 007	284,190.00
----	---	-----------------	-----	-------------------	------------

Institución: MUNICIPALIDAD DE SAN FRANCISCO EL ALTO

Unidad ejecutora: 0

Programa: 23

Subprograma: 00

Proyecto: 001

No. Correlativo Producto	Nombre del Producto	Unidad de Medida		Meta programada en Unidades	Codigo	Categoría programática Asociada	Monto (En quetzales)
		Codigo	Denominación				
30	MEJORAMIENTO CAMINO RURAL , CASERIO LOS LOPEZ, ALDEA SAQUICOL SAN FRANCISCO EL ALTO, TOTONICAPAN	14	Metro cuadrado	840	23 00 001 000 008	MEJORAMIENTO CAMINO RURAL , CASERIO LOS LOPEZ, ALDEA SAQUICOL SAN FRANCISCO EL ALTO, TOTONICAPAN	23,180.00

Institución: MUNICIPALIDAD DE SAN FRANCISCO EL ALTO

Unidad ejecutora: 0

Programa: 23

Subprograma: 00

Proyecto: 001

No. Correlativo Producto	Nombre del Producto	Unidad de Medida		Meta programada en Unidades	Codigo	Categoría programática Asociada	Monto (En quetzales)
		Codigo	Denominación				

[Handwritten signature]

2020
 ALCALDE MUNICIPAL DE SAN FRANCISCO EL ALTO, TOTONICAPAN
 Firma y Sello



SIAF: SICOIN GL
 MUNICIPALIDAD DE SAN FRANCISCO EL ALTO
 DEPARTAMENTO DE: TONONICAPAN
 Clasificación Institucional: 12100803

PAGINA: 27 DE 31
 FECHA: 14/01/2021
 HORA: 08:50:31
 R00817341.rpt
 FORMULARIO DTP-4

REGISTRO PRODUCTOS

Usuario: CRISTINA.AVIL

7	MEJORAMIENTO CAMINO RURAL , PARAJE CHUCRUS, ALDEA SACMIXIT, SAN FRANCISCO EL ALTO, TONONICAPAN	14 Metro cuadrado	840	23 00 001 000 009	MEJORAMIENTO CAMINO RURAL , PARAJE CHUCRUS, ALDEA SACMIXIT, SAN FRANCISCO EL ALTO, TONONICAPAN	23,180.00
---	--	-------------------	-----	-------------------	--	-----------

Institución: MUNICIPALIDAD DE SAN FRANCISCO EL ALTO
 Unidad ejecutora: 0
 Programa: 23
 Subprograma: 00
 Proyecto: 001

No. Correlativo Producto	Nombre del Producto	Unidad de Medida		Meta programada en Unidades	Categoría programática Asociada		Monto (En quetzales)
		Codigo	Denominación		Codigo	Descripción	
49	MEJORAMIENTO CAMINO RURAL , CAMINO CENTRAL, SECTOR CHOTAK, ALDEA CHIVARRETO, SAN FRANCISCO EL ALTO, TONONICAPAN	14	Metro cuadrado	1260	23 00 001 000 010	MEJORAMIENTO CAMINO RURAL , CAMINO CENTRAL, SECTOR CHOTAK, ALDEA CHIVARRETO, SAN FRANCISCO EL ALTO, TONONICAPAN	30,680.00

[Handwritten signature]

[Handwritten signature]

Firma y Sello del Alcalde Municipal TONONICAPAN

REGISTRO PRODUCTOS

Institución: MUNICIPALIDAD DE SAN FRANCISCO EL ALTO
 Unidad ejecutora: 0
 Programa: 23
 Subprograma: 00
 Proyecto: 001


No. Correlativo Producto	Nombre del Producto	Unidad de Medida		Meta programada en Unidades	Categoría programática Asociada		Monto (En quetzales)
		Código	Denominación		Código	Descripción	
44	MEJORAMIENTO CAMINO RURAL, CAMINO PRINCIPAL, PARAJE CHITZOC, ALDEA PAXIXIL, SAN FRANCISCO EL ALTO, TONONICAPAN	14	Metro cuadrado	1000	23 00 001 000 011	MEJORAMIENTO CAMINO RURAL, CAMINO PRINCIPAL, PARAJE CHITZOC, ALDEA PAXIXIL, SAN FRANCISCO EL ALTO, TONONICAPAN	26,180.00

Institución: MUNICIPALIDAD DE SAN FRANCISCO EL ALTO
 Unidad ejecutora: 0
 Programa: 23
 Subprograma: 00
 Proyecto: 001

No. Correlativo Producto	Nombre del Producto	Unidad de Medida		Meta programada en Unidades	Categoría programática Asociada		Monto (En quetzales)
		Código	Denominación		Código	Descripción	




2020
 2024
 Firma y Sello
 ALCALDE MUNICIPAL DE SAN FRANCISCO EL ALTO TONONICAPAN





SIAP: SIC0IN GL
 MUNICIPALIDAD DE SAN FRANCISCO EL ALTO
 DEPARTAMENTO DE: TOTONICAPAN
 Clasificación Institucional: 12100803

PAGINA: 09 DE 01
 FECHA: 14/01/2024
 HORA: 08:50:51
 R00017341.rpt
 FORMULARIO DTP-4

REGISTRO PRODUCTOS

Usuario: CRISTINA.AVIL

21	MEJORAMIENTO CAMINO RURAL , PARAJE CHIRIJ-JUYUB, ALDEA TACAJALVE, SAN FRANCISCO EL ALTO, TOTONICAPAN	14 Metro cuadrado	1000	23 00 001 000 012	26,180.00
----	--	-------------------	------	-------------------	-----------

Institución: MUNICIPALIDAD DE SAN FRANCISCO EL ALTO
 Unidad ejecutora: 0
 Programa: 23
 Subprograma: 00
 Proyecto: 001

No. Correlativo Producto	Nombre del Producto	Unidad de Medida		Meta programada en Unidades	Categoría programática Asociada		Monto (En quetzales)
		Codigo	Denominación		Codigo	Descripción	
48	MEJORAMIENTO CAMINO RURAL , PARAJE PACTOQUIC, PALEMOP ZONA 4, SAN FRANCISCO EL ALTO, TOTONICAPAN	14	Metro cuadrado	840	23 00 001 000 013	MEJORAMIENTO CAMINO RURAL , PARAJE PACTOQUIC, PALEMOP ZONA 4, SAN FRANCISCO EL ALTO, TOTONICAPAN	23,180.00

Institución: MUNICIPALIDAD DE SAN FRANCISCO EL ALTO
 Unidad ejecutora: 0
 Programa: 23
 Subprograma: 00
 Proyecto: 001

No. Correlativo Producto	Nombre del Producto	Unidad de Medida		Meta programada en Unidades	Categoría programática Asociada		Monto (En quetzales)
		Codigo	Denominación		Codigo	Descripción	

[Handwritten signature]

2020
 2024
 Firma y Sello del Alcalde Municipal
 TONONICAPAN



SIAF: SICOIN GL
 MUNICIPALIDAD DE SAN FRANCISCO EL ALTO
 DEPARTAMENTO DE: TOTONICAPAN
 Clasificación Institucional: 12100803

PAGINA: 30 DE 31
 FECHA: 14/01/2021
 HORA: 08:50:31
 R00817341.rpt

FORMULARIO DTP-4

Usuario: CRISTINA.AVIL

REGISTRO PRODUCTOS

37	MEJORAMIENTO CAMINO RURAL , CAMINO REAL SECTOR II, ALDEA SACMIXIT, SAN FRANCISCO EL ALTO, TOTONICAPAN	91 Unidad	1	23 00 001 000 014	MEJORAMIENTO CAMINO RURAL , CAMINO REAL SECTOR II, ALDEA SACMIXIT, SAN FRANCISCO EL ALTO, TOTONICAPAN	240,000.00
----	---	-----------	---	-------------------	---	------------

Institución: MUNICIPALIDAD DE SAN FRANCISCO EL ALTO

Unidad ejecutora: 0

Programa: 23

Subprograma: 00

Proyecto: 001

No. Correlativo Producto	Nombre del Producto	Unidad de Medida		Meta programada en Unidades	Codigo	Categoría programática Asociada		Monto (En quetzales)
		Codigo	Denominación			Descripción		
34	CONSTRUCCION MURO DE CONTENCIÓN , PARAJE CHONIMACORRAL, ALDEA SAN ANTONIO SIJA, SAN FRANCISCO EL ALTO, TOTONICAPAN	91	Unidad	1	23 00 001 000 015		CONSTRUCCION MURO DE CONTENCIÓN , PARAJE CHONIMACORRAL, ALDEA SAN ANTONIO SIJA, SAN FRANCISCO EL ALTO, TOTONICAPAN	136,000.00

[Handwritten Signature]

[Handwritten Signature]
 Firma y Sello



SIAF: SICOIN GL
 MUNICIPALIDAD DE SAN FRANCISCO EL ALTO
 DEPARTAMENTO DE: TOTONICAPAN
 Clasificación Institucional: 12100803

IMPRESION: 31 DE 31
 FECHA: 11/07/2024
 HORA: 08:50:31
 R00017341-0PT
 FORMULARIO DTP-4
 Usuario: CRISTINA.AVIL

REGISTRO PRODUCTOS

Institución: MUNICIPALIDAD DE SAN FRANCISCO EL ALTO
 Unidad ejecutora: 0
 Programa: 23
 Subprograma: 00
 Proyecto: 001

No. Correlativo Producto	Nombre del Producto	Unidad de Medida		Meta programada en Unidades	Categoría programática Asociada		Monto (En quetzales)
		Código	Denominación		Código	Descripción	
52	CONSERVACION CAMINO RURAL 2021 SAN FRANCISCO EL ALTO, TOTONICAPAN	31	Mes	12	23 00 001 001 000	SIN OBRA	1,256,684.43

[Handwritten signature]

[Handwritten signature]

Firma: *[Handwritten signature]*
 MUNICIPALIDAD DE SAN FRANCISCO EL ALTO
 TOTONICAPAN
 2024