

**ACUERDO DE
APROBACION DEL
PEI, POM, POA
2024.**



Municipalidad De San Francisco El Alto
Departamento De Totonicapán, Guatemala, C.A.

EL INFRASCRITO SECRETARIO MUNICIPAL DEL MUNICIPIO DE SAN FRANCISCO EL ALTO, DEPARTAMENTO DE TOTONICAPAN, CERTIFICA: Que para el efecto tiene a la vista el Libro de hojas móviles designados para **ACTAS DE SESIONES DEL CONCEJO MUNICIPAL**, registrado bajo número 88-2023, por la Contraloría General de Cuentas con fecha veintiocho de junio del dos mil veintitrés, el cual se lleva en este despacho, en el que se encuentra el **PUNTO QUINTO ASUNTOS VARIOS inciso h) DEL ACTA NÚMERO CIENTO VEINTIUNO GUION DOS MIL VEINTITRES (121-2023)**, de la sesión pública Ordinaria celebrada por el Concejo Municipal el seis de diciembre del dos mil veintitrés en el edificio municipal, destinado para estos actos, el que copiado literalmente dice:

“h) El Señor Alcalde Municipal hace del conocimiento del Concejo Municipal lo relacionado al Plan Estratégico Institucional PEI, Plan Operativo Multianual POM, Plan Operativo Anual POA, del año 2024 de la Municipalidad de San Francisco El Alto, departamento de Totonicapán. **CONSIDERANDO:** Que es deber ineludible del Concejo Municipal, fortalecer la organización comunitaria, así como velar por la seguridad, la salud, la Educación, el Medio Ambiente, y el desarrollo integral de la población del Municipio de San Francisco El Alto. **POR TANTO:** En base en lo considerado y en facultades que para el efecto confiere la ley específicamente los artículos: 253, 254 de la Constitución Política de la República de Guatemala, artículos 3, 9, 33, 35, 40, 42, del Código Municipal, El Concejo Municipal de manera Unánime. **ACUERDA:** I) Aprobar el Plan Estratégico Institucional PEI, Plan Operativo Multianual POM, Plan Operativo Anual POA, del año 2024 de la Municipalidad de San Francisco el Alto Departamento de Totonicapán. II): El presente acuerdo surte sus efectos en forma inmediata para ser transcrito a donde corresponde. III): Notifíquese.”

Y, para los efectos legales, extendemos, sellamos y firmamos la presente en el Municipio de San Francisco El Alto, Departamento de Totonicapán, el seis de diciembre del año dos mil veintitrés.

Pedro Marcos Chávez López
Secretario Municipal
SECRETARÍA MUNICIPAL
SAN FRANCISCO EL ALTO
DEPTO. TOTONICAPÁN
República de Guatemala, C.A.

V. B. José Manuel Gómez García
Alcalde Municipal
ALCALDÍA MUNICIPAL
SAN FRANCISCO EL ALTO
TOTONICAPÁN

**PLAN
ESTRATEGICO
INSTITUCIONAL.
PEI 2021-2025**



MUNICIPALIDAD DE SAN FRANCISCO EL ALTO
DEPARTAMENTO DE TOTONICAPAN, GUATEMALA, C. A.
TELEFAX: 7738-4132



PEI 2021-2025
PLAN ESTRATEGICO INSTITUCIONAL

Municipalidad de San Francisco El Alto
Administración 2021-2025

MUNICIPALIDAD DE SAN FRANCISCO EL ALTO
TOTONICAPAN, GUATEMALA



MUNICIPALIDAD DE SAN FRANCISCO EL ALTO

DEPARTAMENTO DE TOTONICAPAN, GUATEMALA, C. A.

TELEFAX: 7738-4132

Directorio

Sr. José Manuel Gómez García
Alcalde Municipal, San Francisco El Alto, Totonicapán

Lic. Francisco Mardoqueo Cos Barreno
Síndico Primero, San Francisco El Alto, Totonicapán

Sr. Juan Antonio Utuy Ramos
Síndico Segundo, San Francisco El Alto, Totonicapán

Sr. Domingo Paxtor Oxlaj
Concejal I, San Francisco El Alto, Totonicapán

Sr. Roberto González Hernández
Concejal II, San Francisco El Alto, Totonicapán

Sr. Bartolo Gómez Hernández
Concejal II, San Francisco El Alto, Totonicapán

Sr. Juan Amalio Vásquez Pérez.
Concejal II, San Francisco El Alto, Totonicapán

Sr. Amancio Constantino Pérez Hernández.
Concejal II, San Francisco El Alto, Totonicapán

Lic. Marcos Pedro Chávez López
Secretario Municipal, San Francisco El Alto, Totonicapán

Cristina Mara Luisa De León Ávila
Directora Administrativa Financiera Integrada Municipal, San Francisco El Alto,
Totonicapán

Ing. Edgar Manolo Calderón Mazariegos
Director Municipal de Planificación, San Francisco El Alto, Totonicapán

Sr. Armando Rafael Cutz Tumax
Dirección de Recursos Humanos, San Francisco El Alto, Totonicapán

Lic. Justo Álvarez Álvarez
Juez de Asuntos Municipales, San Francisco El Alto, Totonicapán

Lorenza Florinda Pastor Hernández
Dirección Municipal de la Mujer, San Francisco El Alto, Totonicapán

Arq. Pedro Francisco Álvarez Gómez
Oficina de servicios Públicos, San Francisco El Alto, Totonicapán



MUNICIPALIDAD DE SAN FRANCISCO EL ALTO

DEPARTAMENTO DE TOTONICAPAN, GUATEMALA, C. A.

TELEFAX: 7738-4132

Índice

Carátula _____	1
Directorio _____	2
Índice _____	3
Introducción _____	4
Base Legal _____	5,6
Marco Conceptual _____	6
Sistema Nacional de Planificación _____	6
Prioridades Nacionales de Desarrollo _____	6,7
Política General de Gobierno _____	8
Plan de Desarrollo Municipal – Ordenamiento Territorial _____	8
Resultados Estratégicos de Desarrollo _____	8,9
Gestión por Resultados _____	10
Definición del Plan Estratégico Institucional-PEI- _____	10
Diagnóstico o Análisis de situación del municipio _____	10,11
Tabla Vinculación PND - MED - Problemática PDM-OT - Resultados PDM-OT – Productos _____	12
Alineación de las problemáticas municipales al marco estratégico _____	13
Visión _____	14
Misión _____	14
Principios y Valores _____	14



MUNICIPALIDAD DE SAN FRANCISCO EL ALTO

DEPARTAMENTO DE TOTONICAPAN, GUATEMALA, C. A.

TELEFAX: 7738-4132

INTRODUCCIÓN

Las nuevas autoridades de la Municipalidad de San Francisco El Alto, Totonicapán, fundamentados en preceptos legales, humanos, técnicos y administrativos, con principios y valores, orientan sus esfuerzos en la promoción del desarrollo humano integral, a través de la planificación para garantizar la eficiencia en la administración municipal, que nace desde una participación de la necesidad sentida de los sectores más vulnerables de la sociedad, a través de consultas y visitas a los distintos sectores donde se plantean programas y proyectos que coadyuven a mejorar las condiciones de vida de las comunidades.

El Concejo Municipal de San Francisco El Alto con el propósito de conducir de manera efectiva y eficiente la inversión pública para la construcción del desarrollo sostenible, promueve la participación ciudadana a través del Sistema de Consejo Municipales de Desarrollo, que por excelencia es el espacio donde la comunidad expone sus propuestas y necesidades, convirtiéndose en programas y proyectos que garantizan el bienestar comunitario. En respuesta a las demandas de la comunidad se propone la gestión por resultados armonizados a través del Plan Estratégico Institucional –PEI-



MUNICIPALIDAD DE SAN FRANCISCO EL ALTO

DEPARTAMENTO DE TOTONICAPAN, GUATEMALA, C. A.

TELEFAX: 7738-4132

Marco Legal

Los gobiernos locales deben conocer y tener en cuenta que el proceso de planificación está basado en un marco legal como instrumento de gestión institucional (municipal), que responde a la demanda de la población y busca el desarrollo del territorio.

Constitución Política de la República de Guatemala

Establece generalidades de las funciones de los gobiernos locales, así como la administración de su territorio:

- Artículo 98, artículo 105 y artículo 129 (referencia a la participación de las comunidades, entidades, municipalidades).
- Artículo 134, Descentralización y autonomía. Relacionado con las obligaciones mínimas del municipio y de toda entidad descentralizada y autónoma. Literal b) Mantener estrecha coordinación con el órgano de planificación del Estado.
- Artículo 253, Autonomía Municipal literales b y c en donde se indica las funciones del gobierno local.
- Artículo 255 y 257, Recursos económicos del Municipio y asignación para las municipalidades, en donde describe que los gobiernos locales deben procurar el fortalecimiento económico y la asignación de recursos financieros por parte de gobierno central, respectivamente

Ley Orgánica del Presupuesto Decreto No. 101-97 y sus reformas y Acuerdo Gubernativo No. 540-2013 Reglamento de la Ley Orgánica del Presupuesto

Establece de manera explícita, en el marco de la gestión para resultados del desarrollo, la obligatoriedad para que las instituciones públicas vinculen sus procesos de planificación estratégica - institucional y operativa (multianual y anual) al marco de políticas públicas de su competencia, a la planificación del desarrollo, para lograr la vinculación de los planes con el presupuesto. Los artículos relacionados son:

Ley orgánica del presupuesto:

- Artículo 2 Ámbito de aplicación, inciso f);
- Artículo 3 Desconcentración de la administración financiera;

Reglamento de la Ley Orgánica del Presupuesto:

- Artículo 4, Competencias y funciones de la unidad de planificación inciso c);
- Artículo 8, Vinculación Plan – Presupuesto;
- Artículo 11, Metodología presupuestaria uniforme, inciso e) y h);
- Artículo 15, Estructura Programática del Presupuesto;
- Artículo 16, Vinculación Plan Presupuesto;
- Artículo 19, Control de los presupuestos;
- Artículos 23; 24; 28; 31;36; 38; 47;
- Artículo 54, incisos a) y c);
- Artículo 55 Informes de avance físico y financiero;
- Artículo 75 y 76.



MUNICIPALIDAD DE SAN FRANCISCO EL ALTO
DEPARTAMENTO DE TOTONICAPAN, GUATEMALA, C. A.
TELEFAX: 7738-4132

Código Municipal, Decreto No. 12-2002 y sus reformas

Establece las competencias del gobierno municipal en materia de planificación y presupuesto, así como los derechos y obligaciones de los vecinos a ser informados sobre el avance de las políticas y planes de desarrollo del municipio.

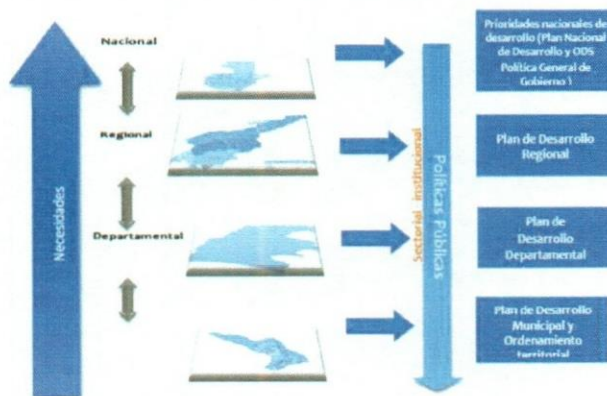
- Artículo 17, inciso g);
- Artículo 35, inciso c);
- Artículo 53, inciso d);
- Artículo 68 al 70;
- Artículo 95;
- Artículo 96, inciso d);
- Artículo 135;
- Artículo 142 al 145

Marco Conceptual

Sistema Nacional de Planificación

El Sistema Nacional de Planificación (SNP), busca la integración y armonización de la planificación en los diferentes niveles: nacional, regional, departamental y municipal. No obstante, cada uno debe responder a sus competencias e intervenciones, así como, orientarse hacia la consecución de los resultados planteados como prioridades de país para lograr los cambios en las condiciones de vida de la población guatemalteca.

Figura. Relación del proceso de planificación en sus diferentes niveles, implementación y seguimiento



Fuente: SEGEPLAN 2021

Prioridades Nacionales de Desarrollo

A partir de agosto de 2014, Guatemala cuenta con el Plan Nacional de Desarrollo (PND) K'atun 2032 que contiene cinco ejes, 36 prioridades, 80 metas, 123 resultados y 730 lineamientos. El PND se constituye en un instrumento de planificación de largo plazo que plantea la visión de país y que, a su vez, constituye la hoja de ruta que define las transformaciones estructurales necesarias para cerrar las brechas de desigualdad e inequidad que persisten en Guatemala.

En septiembre de 2015, Guatemala se comprometió con la Agenda de Objetivos de Desarrollo Sostenible (ODS), al firmar en conjunto con 193 países alrededor del mundo la Declaración "Transformar nuestro mundo: la Agenda 2030 para el Desarrollo Sostenible".



MUNICIPALIDAD DE SAN FRANCISCO EL ALTO

DEPARTAMENTO DE TOTONICAPAN, GUATEMALA, C. A.

TELEFAX: 7738-4132

Esta, es una Agenda que define un plan de acción para erradicar la pobreza, proteger el planeta y lograr una prosperidad sostenible para todos; ámbitos, que se aspira llevar a la realidad mediante un conjunto de 17 objetivos, 169 metas y 241 indicadores, los cuales se proyectan alcanzar al 2030. De éstos el país priorizó 17 objetivos, 129 metas y 200 indicadores en un proceso participativo y de consenso con los actores de la sociedad guatemalteca, lo cual quedó establecido en el punto resolutivo del CONADUR 15-2016.

Cuadro No. 8 Vinculación de las Problemáticas Municipales con las Prioridades Nacionales de Desarrollo

1.1) Prioridades Nacionales de Desarrollo	1.2) Temática	1.3) Problema central	1.4) Causas
Acceso a servicios básicos	Salud	Baja cobertura de salud en el municipio	Desabastecimiento de medicamentos e insumos en puestos y Centro de salud
			Infraestructura inadecuada
			Poca asistencia de la población a los servicios de salud
			No aceptación de la población a servicios ni vacunas
		Alto índice de mortalidad infantil (menores de 1 año)	Resistencia de la madre a llevar controles médicos
			Inadecuada alimentación de la madre
	Desechos sólidos	Contaminación	No existen sistemas de tratamiento
			Poco interés de las autoridades sobre el tema
	Desechos líquidos	Contaminación	Mantenimiento inadecuado al vertedero municipal existente
			Poco interés de las autoridades sobre el tema
Disponibilidad y acceso al agua y gestión de los recursos naturales	Recurso agua	Escases de agua en el municipio	No existen sistemas de tratamiento
	Recurso bosque	Uso inadecuado de los recursos naturales	Deforestación de bosques
Seguridad alimentaria y nutricional	Desnutrición crónica	Alto índice de DC en el municipio	Incorrecta distribución del agua
			Deforestación
			Cambio de usos de suelo para construcción de viviendas y comercio
			Dieta inadecuada durante el embarazo
	Desnutrición aguda	Alto índice de DA en el municipio	No existen controles médicos durante el embarazo
			Las mujeres no asisten a los puestos de salud
			Inadecuados hábitos alimenticios
			Bajo nivel escolar de la madre
		Baja cobertura escolar en nivel preprimario	Dieta inadecuada durante el embarazo
			Inadecuado servicio de agua y alcantarillado
			Poca capacidad adquisitiva de alimentos
			Inadecuadas prácticas de higiene
			Factores socioeconómicos de la familia
			Baja contratación de docentes



MUNICIPALIDAD DE SAN FRANCISCO EL ALTO

DEPARTAMENTO DE TOTONICAPAN, GUATEMALA, C. A.

TELEFAX: 7738-4132

		Baja cobertura de educación en los niveles básico y diversificado	Maestros multigrados
			Baja contratación de docentes
Ordenamiento territorial	Ordenamiento territorial	No existe un plan de OT	Nivel de escolaridad de los padres o tutores
			Factores socioeconómicos de la familia
			Inadecuada infraestructura
			Acceso limitado
			Nivel de escolaridad de los padres o tutores
			Aglomeración en días de plaza
			No existe plan de evacuación
			Construcciones peligrosas
			Avance de la frontera agrícola

Fuente: Herramienta PDM-OT, Segeplan 2019

Política General de Gobierno

La Política General de Gobierno 2020-2024 (PGG) define los lineamientos y acciones públicas estratégicas articuladas, que deben seguir las instituciones del sector público durante el período de administración gubernamental 2020-2024, en sinergia con las PND derivadas del proceso de integración del Plan Nacional de desarrollo K'atun: Nuestra Guatemala 2032 y la Agenda 2030 para el desarrollo sostenible. La visión está orientada a la construcción de un país con mejores condiciones de vida para los guatemaltecos.

El objetivo principal de esta perspectiva es la reducción de la pobreza y pobreza extrema a través de la generación de empleos sostenibles, mediante incentivos a la inversión y la creación de oportunidades.

Dado que la mejora sustancial de las condiciones de vida de la población guatemalteca requiere de una transformación estructural, la PGG 2020-2024 propone cinco pilares estratégicos sensibles al entorno social, político, económico y ambiental:

- Economía, competitividad y prosperidad, busca alcanzar un mayor crecimiento económico y aumentar significativamente las fuentes de empleo sostenible;
- Desarrollo social, el objetivo es atender de manera directa y efectiva a los más pobres a través de compensadores sociales eficaces y focalizados;
- Gobernabilidad y seguridad en desarrollo, persigue mejorar la gobernabilidad del país para una convivencia en paz y armoniosa, que permita condiciones adecuadas de inversión;
- Estado responsable, transparente y efectivo, procura administrar de manera efectiva y transparente las instituciones del Estado para ponerlas al servicio de la ciudadanía;
- Relaciones con el mundo, tiene el objetivo de garantizar el aprovechamiento de las relaciones internacionales para que, además de mantener buenos vínculos diplomáticos, mejore el orden del comercio internacional, el turismo, la inversión y el trato a nuestros migrantes.

Plan de Desarrollo Municipal – Ordenamiento Territorial

El Plan de Desarrollo Municipal y Ordenamiento Territorial -PDM-OT es el instrumento de gestión formulado por las municipalidades, dentro de un proceso metodológico y participativo para propiciar el desarrollo, social, económico, ambiental y el ordenamiento territorial de su jurisdicción.

Se elabora en 4 fases metodológicas: 1) Generación de condiciones, 2) Diagnóstico y análisis territorial, 3) Planificación y ordenamiento territorial y 4) Gestión y seguimiento. En esta última fase es donde se elabora el PEI, POM y POA, entre otros documentos de gestión. En el PDM-OT se describe el territorio resaltando las problemáticas y potencialidades relacionadas a las Prioridades Nacionales de Desarrollo y sus Metas.

Resultados Estratégicos de Desarrollo

Los Resultados Estratégicos de Desarrollo RED se definieron según las Prioridades Nacionales de Desarrollo y Metas Estratégicas de Desarrollo para un período de largo plazo que corresponde al



MUNICIPALIDAD DE SAN FRANCISCO EL ALTO
 DEPARTAMENTO DE TONONICAPAN, GUATEMALA, C. A.
 TELEFAX: 7738-4132

horizonte del Plan Nacional de Desarrollo 2032 y la Agenda de los Objetivos de Desarrollo Sostenible 2030.

Cuadro No. 15 Resultados y productos estratégicos del desarrollo, municipio de San Francisco el Alto

Prioridad y MED	Resultado nacional / Indicador	Resultado municipal / Indicador	Productos	Responsable
<p>Prioridad: Acceso a servicios de salud</p> <p>Meta estratégica de desarrollo: Lograr la cobertura sanitaria universal, en particular la protección contra los riesgos financieros, el acceso a servicios de salud esenciales de calidad y el acceso a medicamentos y vacunas seguros, eficaces, asequibles y de calidad para todos</p>	<p>Para el 2024, se ha disminuido la tasa de mortalidad en la niñez en 5 puntos por cada mil nacidos vivos (De 25 muertes en 2018 a 20 muertes por cada mil nacidos vivos en 2024)</p>	<p>Para el año 2032 los servicios de salud contarán con insumos, medicamentos, equipo e infraestructura adecuada para brindar atención de calidad a la población. Reducir la tasa de mortalidad (menores de 1 año) en un 25% del 35.97% (2017) al 10.97%.</p>	<p>Mujeres en estado de gestación asisten a controles médicos a los servicios de salud</p> <p>Número de madres capacitadas sobre la importancia de la lactancia materna</p> <p>Niños menores de 1 año alimentados de forma adecuada</p> <p>Número de familias que mejoran sus hábitos de higiene y alimentación</p> <p>Servicios de salud de calidad</p> <p>Infraestructura de salud mejorada</p> <p>Niños bien alimentados</p> <p>Número de personas que asisten a los servicios de salud</p> <p>Disminución del 7% de casos de mortalidad infantil de niños menores de 1 año</p> <p>Mejor comunicación entre población y autoridades comunitarias</p>	MSPAS Municipalidad
<p>Prioridad: Disponibilidad y acceso al agua y gestión de los recursos naturales</p>	<p>Para el 2024, se ha incrementado en 10.8 puntos porcentuales el acceso a agua potable domiciliar en los hogares guatemaltecos (De 76.3% en 2014 a 87.10% en 2024).</p>	<p>Al año 2032 mejorar la cobertura de los servicios públicos, para reducir la contaminación de desechos sólidos y aguas servidas en el territorio, la erradicación de basureros clandestinos, la construcción de sistemas de tratamiento, dar un buen uso al agua potable.</p>	<p>Hogares comunitarios saludables</p> <p>Número de familias con acceso a servicio de agua potable</p> <p>Estudios técnicos elaborados para determinar la forma de distribución correcta del agua</p>	Municipalidad MSPAS COCODES
<p>Meta estratégica de desarrollo: Para 2030, lograr la ordenación sostenible y el uso eficiente de los recursos naturales</p>	<p>Para el 2024, se ha incrementado la cobertura forestal a 33.7 por ciento a nivel nacional (33.0% en 2016)</p>	<p>Al año 2032 se dará un manejo adecuado al área boscosa y se conservará la cobertura forestal actual en el municipio.</p>	<p>Recuperación de x cantidad de hectáreas del bosque comunal</p> <p>Población consciente de la importancia del cuidado del medio ambiente</p> <p>Autoridades comunitarias establecen normas de cuidado del medio ambiente</p>	Municipalidad INAB CONRED
<p>Prioridad: Seguridad alimentaria y nutricional</p> <p>Meta estratégica de desarrollo: Para el año 2032, reducir en no menos de 25 puntos porcentuales la desnutrición crónica en niños menores de 5 años, con énfasis en los niños y niñas de los pueblos maya, xinca y garífuna y del área rural</p>	<p>Para el 2024, se ha disminuido la prevalencia de desnutrición crónica en niñas y niños menores de cinco años en 13.23 puntos porcentuales (De 46.5% en 2015 a 33.27% en 2024)</p>	<p>Al año 2032 reducir en 25 puntos porcentuales la desnutrición crónica en niños menores de 5 años, con énfasis especial en los niños en condiciones de pobreza. (Del 52.60% al 27.60% al 2032)</p>	<p>Niños bien alimentados</p> <p>Familias de escasos recursos con capacidad para adquirir capital semilla y alimentos</p> <p>Madres asistiendo a servicios médicos</p> <p>Mujeres en estado de gestación llevando sus controles médicos</p> <p>Cantidad de madres en constante capacitación sobre buenas prácticas para elaboración de alimentos</p> <p>Familias del área rural cuentan con sistema de alcantarillado sanitario</p> <p>Caminos de acceso en buenas condiciones para acceder a servicios de salud</p>	MSPAS SESAN Municipalidad Ong's
<p>Prioridad: Educación</p> <p>Meta estratégica de desarrollo: Para 2030, velar por que todas las niñas y todos los niños tengan una enseñanza primaria y secundaria completa, gratuita, equitativa y de calidad que produzca resultados de aprendizajes pertinentes y efectivos.</p>	<p>Para el 2024, se incrementó en 4.6 puntos porcentuales la población que alcanza el nivel de lectura y en 3.53 puntos porcentuales la población que alcanza el nivel de matemática en niños y niñas del sexto grado del nivel primario, (de 40.40% en lectura en 2014 a 45 % a 2024 y de 44.47% en matemática a 48% a 2024).</p>	<p>Al año 2032 lograr por lo menos el 60% de cobertura de educación en nivel pre primario, teniendo servicios de educación fortalecidos</p> <p>Al año 2032 el 90% de niños en edad escolar estarán cursando el nivel de educación primaria</p> <p>Alcanzar el 40% de cobertura del nivel básico en el municipio, para el año 2032, a través de la concientización a padres de familia y Jóvenes adolescentes</p> <p>Para el año 2032, lograr un incremento del 10% de cobertura en el nivel diversificado</p>	<p>El 55% de niños en las edades de 4 a 6 años cursan el nivel pre primario, aproximadamente 4315 niños. (Del 36.8% al 55% al 2032)</p> <p>14,850 niños de 7 a 12 años cursan el nivel primario</p> <p>3,251 jóvenes de 13 a 15 años cursando el nivel básico en el municipio (Del 27.2% al 40%)</p> <p>Jóvenes de 16 a 18 años cursando el nivel diversificado</p>	MINEDUC Municipalidad
<p>Prioridad: Ordenamiento territorial</p> <p>Meta estratégica de desarrollo: En 2032, los gobiernos municipales alcanzan una mayor capacidad de gestión para atender las necesidades y</p>	<p>Al final del 2024 el 26.8% de los municipios implementan los Planes de Desarrollo Municipal y Ordenamiento Territorial PDM-OT. (De 0% en 2018 a 26.88% en 2024)</p>	<p>Para el año 2032, se ha mejorado el ordenamiento territorial del municipio.</p>	<p>Mayor cobertura de los servicios públicos</p> <p>Servicios básicos de calidad</p> <p>Uso adecuado del suelo</p> <p>Edificios públicos mejorados</p> <p>Área comercial ordenada</p>	Municipalidad



MUNICIPALIDAD DE SAN FRANCISCO EL ALTO

DEPARTAMENTO DE TONICAPAN, GUATEMALA, C. A.

TELEFAX: 7738-4132

Gestión por Resultados

El gobierno de la República de Guatemala por medio de la (SEGEPLAN) y del Ministerio de Finanzas Públicas (MINFIN), a partir del 2012 han implementado el enfoque de la Gestión por Resultados en la Administración Pública, que conlleva a la definición de Resultados Estratégicos de Desarrollo (RED), para impulsar cambios sustanciales en la gestión pública y el logro consecutivo de las mejoras en las condiciones de vida de los guatemaltecos.

Es un enfoque de la administración pública que orienta sus esfuerzos a dirigir todos los recursos humanos, financieros y tecnológicos, sean estos internos o externos, para darle coherencia al quehacer institucional y la consecución de resultados de desarrollo, incorporando un uso articulado de políticas, estrategias, recursos y procesos para mejorar la toma de decisiones, la transparencia y la rendición de cuentas. Es un enfoque diseñado para lograr la consistencia y coherencia entre los resultados de desarrollo de país y el quehacer de cada una de sus instituciones.

El resultado es el cambio en las condiciones, características o cualidades de un grupo poblacional, en el ambiente o el medio socioeconómico, en un tiempo y magnitud establecidos. El generador de ese cambio es el producto entregado por el Estado al ciudadano, que consiste en un conjunto de bienes y servicios.

Plan Estratégico Institucional PEI

Es la guía y el insumo básico para preparar planes operativos anuales para cada una de las unidades del nivel táctico-operativo de la institución. Ayudará a las municipalidades a trazar la ruta a seguir para el periodo establecido (mediano plazo) que prioriza algunos temas relevantes que tienen relación con sus competencias propias y/o delegadas y que contribuirán a alcanzar los resultados de desarrollo de acuerdo con el PND. Se expresa por medio del Plan Estratégico Institucional (PEI), que busca aportar para el logro en el cambio de las condiciones de vida de la población por lo tanto se convierte en el documento de gestión municipal.

Diagnóstico o análisis de la situación del municipio

Problemáticas PDM-OT (Plan de desarrollo Municipal y Ordenamiento Territorial)

Entre las problemáticas detectadas en el municipio están:

Baja calidad y cobertura de salud en el municipio:

- Desabastecimiento de medicamentos e insumos en puestos y centro de salud.
- Resistencia de la población a recibir los servicios de salud.
- Inadecuada infraestructura.
- Personal insuficiente.
- Cultura de la población.
- Caminos de acceso en mal estado.

Baja cobertura de servicios públicos:

- No existen sistemas de tratamiento de desechos sólidos ni líquidos.
- Bajo presupuesto municipal.
- Poco interés de las autoridades en el tema.
- Mantenimiento inadecuado al vertedero municipal existente.
- Escases de agua.

Uso inadecuado de los recursos naturales:



MUNICIPALIDAD DE SAN FRANCISCO EL ALTO

DEPARTAMENTO DE TOTONICAPAN, GUATEMALA, C. A.

TELEFAX: 7738-4132

- Siembras ilegales en el área rural.
- Disposición de desechos sólidos en el río.
- Deforestación.
- Explotación de recursos naturales para producción de copal.
- Pobreza.

Alto índice de desnutrición crónica en niños menores de 5 años:

- No existen controles médicos durante el embarazo.
- Dieta inadecuada durante el embarazo.
- Poca capacidad adquisitiva de alimentos.
- Higiene inadecuada en el hogar.
- Alta prevalencia e incidencia de enfermedades en la infancia.

Baja cobertura escolar en nivel pre primario:

- Factores socioeconómicos de la familia.
- Baja contratación de docentes.
- Inadecuada Infraestructura.

Baja cobertura escolar en nivel primario:

- Factores socioeconómicos de la familia.
- Baja contratación de docentes.
- Inadecuada infraestructura.

Descenso de la cobertura de educación en los niveles básico y diversificado:

- Factores socioeconómicos de la familia.
- Inadecuada infraestructura.
- Acceso limitado.
- Baja contratación de docentes.
- Nivel de escolaridad de padres o tutores.

Bajo desarrollo integral del municipio:

- Bajo presupuesto municipal.
- Uso incorrecto de los recursos.
- Inadecuada priorización de proyectos.
- Ineficiente cobertura de energía eléctrica.
- Falta de áreas recreativas.
- Infraestructura inadecuada.
- Edificios municipales en malas condiciones.

No existe un plan de ordenamiento territorial en el municipio:

- Cultura de la población.
- Uso incorrecto de los recursos.
- Poco interés de las autoridades.
- No existe toma de decisiones.
- No existe capacitación técnica sobre el tema.



MUNICIPALIDAD DE SAN FRANCISCO EL ALTO
 DEPARTAMENTO DE TONICAPAN, GUATEMALA, C. A.
 TELEFAX: 7738-4132

Prioridad	MED	Problemática	Resultado Municipal	Productos
Acceso a servicios de salud	Lograr la cobertura sanitaria universal, en particular la protección contra los riesgos financieros, el acceso a servicios de salud esenciales de calidad y el acceso a medicamentos y vacunas seguros, eficaces, asequibles y de calidad para todos	Baja cobertura de salud en el municipio	Para el año 2032 los servicios de salud contarán con insumos, medicamentos, equipo e infraestructura adecuada para brindar atención de calidad a la población. Reducir la tasa de mortalidad (menores de 1 año) en un 25% del 35.97% (2017) al 10.97%	Mujeres en estado de gestación asisten a controles médicos a los servicios de salud Número de madres capacitadas sobre la importancia de la lactancia materna Niños menores de 1 año alimentados de forma adecuada Número de familias que mejoran sus hábitos de higiene y alimentación Servicios de salud de calidad Infraestructura de salud mejorada Niños bien alimentados Número de personas que asisten a los servicios de salud Disminución del 7% de casos de mortalidad infantil de niños menores de 1 año Mejor comunicación entre población y autoridades comunitarias
Acceso al agua y gestión de los Recursos Naturales	Para 2030, lograr la ordenación sostenible y el uso eficiente de los recursos naturales	Baja cobertura de servicios públicos	Al año 2032 mejorar la cobertura de los servicios públicos, para reducir la contaminación de desechos sólidos y aguas servidas en el territorio, la erradicación de basureros clandestinos, la construcción de sistemas de tratamiento, dar un buen uso al agua potable.	Hogares comunitarios saludables Número de familias con acceso a servicio de agua potable Estudios técnicos elaborados para determinar la forma de distribución correcta del agua
Acceso al agua y gestión de los Recursos Naturales	Para 2030, lograr la ordenación sostenible y el uso eficiente de los recursos naturales	Uso inadecuado de los recursos naturales	Al año 2032 se dará un manejo adecuado al área boscosa y se conservará la cobertura forestal actual en el municipio.	Recuperación de x cantidad de hectáreas del bosque comunal Población consciente de la importancia del cuidado del medio ambiente Autoridades comunitarias establecen normas de cuidado del medio ambiente
Seguridad alimentaria y nutricional	Para el año 2032, reducir en no menos de 25 puntos porcentuales la desnutrición crónica en niños menores de 5 años, con énfasis en los niños y niñas de los pueblos maya, xinca y garifuna y del área rural	Alto índice de desnutrición crónica en niños menores de 5 años	Al año 2032 reducir en 25 puntos porcentuales la desnutrición crónica en niños menores de 5 años, con enfoque especial en los niños en condiciones de pobreza. (Del 52.60% al 27.60% al 2032)	Niños bien alimentados Familias de escasos recursos con capacidad para adquirir capital semilla y alimentos Madres asistiendo a servicios médicos Mujeres en estado de gestación llevando sus controles médicos Cantidad de madres en constante capacitación sobre buenas prácticas para elaboración de alimentos Familias del área rural cuentan con sistema de alcantarillado sanitario Caminos de acceso en buenas condiciones para acceder a servicios de salud
Educación	Para 2030, velar por que todas las niñas y todos los niños tengan una enseñanza primaria y secundaria completa, gratuita, equitativa y de calidad que produzca resultados de aprendizajes pertinentes y efectivos	Baja cobertura escolar en nivel pre primario	Al año 2032 lograr por lo menos el 60% de cobertura de educación en nivel pre primario, teniendo servicios de educación fortalecidos	El 55% de niños en las edades de 4 a 6 años cursan el nivel pre primario, aproximadamente 4315 niños. (Del 36.8% al 55% al 2032)
Educación	Para 2030, velar por que todas las niñas y todos los niños tengan una enseñanza primaria y secundaria completa, gratuita, equitativa y de calidad que produzca resultados de aprendizajes pertinentes y efectivos	Baja cobertura escolar en nivel primario	Al año 2032 el 90% de niños en edad escolar estarán cursando el nivel de educación primario	14,850 niños de 7 a 12 años cursan el nivel primario
Educación	Para 2030, velar por que todas las niñas y todos los niños tengan una enseñanza primaria y secundaria completa, gratuita, equitativa y de calidad que produzca resultados de aprendizajes pertinentes y efectivos	Descenso de la cobertura de educación en los niveles básico y diversificado	Alcanzar el 40% de cobertura del nivel básico en el municipio, para el año 2032, a través de la concientización a padres de familia y jóvenes adolescentes	3,251 jóvenes de 13 a 15 años cursando el nivel básico en el municipio (Del 27.2% al 40%)
Educación	Para 2030, velar por que todas las niñas y todos los niños tengan una enseñanza primaria y secundaria completa, gratuita, equitativa y de calidad que produzca resultados de aprendizajes pertinentes y efectivos	Descenso de la cobertura de educación en los niveles básico y diversificado	Para el año 2032, lograr un incremento del 10% de cobertura en el nivel diversificado	Jóvenes de 16 a 18 años cursando el nivel diversificado
Ordenamiento territorial	En 2032, los gobiernos municipales alcanzan una mayor capacidad de gestión para atender las necesidades y demandas de la ciudadanía	No existe un plan de ordenamiento territorial en el municipio	Para el año 2032, se ha mejorado el ordenamiento territorial del municipio	Mayor cobertura de los servicios públicos Servicios básicos de calidad Uso adecuado del suelo Edificios públicos mejorados Área comercial ordenada

Tabla Vinculación PND - MED - Problemática PDM-OT - Resultados PDM-OT - Productos



MUNICIPALIDAD DE SAN FRANCISCO EL ALTO

DEPARTAMENTO DE TONICAPAN, GUATEMALA, C. A.
TELEFAX: 7738-4132

A. PLAN ESTRATÉGICO INSTITUCIONAL (PEI)										
1) Eje K'atun	2) Prioridades Nacionales de Desarrollo	3) Metas Estratégicas de Desarrollo (MED)	4) Resultados Estratégico de Desarrollo (RED)	5) Resultado Institucional - RI-	6) META PGG	7) PILAR PGG	8) OBJETIVO SECTORIAL	9) Resultado municipal		
								9.1 Resultado PDM_OT al 2021	9.2 Programa PDM (en caso no tenga PDM - OT aprobado)	9.3 Meta del Resultado del 2021 - 2025
Estado Garante de los Derechos Humanos y Conductor del Desarrollo	Fortalecimiento Institucional, seguridad y justicia	Sin MED	Para el 2024, se ha disminuido en 26 puntos la tasa de delitos cometidos contra el patrimonio de las personas (De 56 en 2019 a 30.4 por cada cien mil habitantes en 2024)			4.3 GOBERNABILIDAD Y SEGURIDAD EN DESARROLLO	4.3.2.3 Propiciar la disminución de la comisión de delitos, impulsando programas de prevención e instancias de resolución de conflictos.	En 2032, los gobiernos municipales alcanzan una mayor capacidad de gestión para atender las necesidades y demandas de la ciudadanía		
Estado Garante de los Derechos Humanos y Conductor del Desarrollo	Fortalecimiento Institucional, seguridad y justicia	Fortalecimiento institucional, seguridad y justicia	Para el 2024, se ha disminuido en 26 puntos la tasa de delitos cometidos contra el patrimonio de las personas (De 56 en 2019 a 30.4 por cada cien mil habitantes en 2024)			4.3 GOBERNABILIDAD Y SEGURIDAD EN DESARROLLO	4.3.2.3 Propiciar la disminución de la comisión de delitos, impulsando programas de prevención e instancias de resolución de conflictos.	En 2032, los gobiernos municipales alcanzan una mayor capacidad de gestión para atender las necesidades y demandas de la ciudadanía		
Recursos Naturales para hoy y para el Futuro	Acceso al agua y gestión de RRNN	Para 2030, lograr la ordenación sostenible y el uso eficiente de los recursos naturales	Para el 2024, se ha incrementado en 10.8 puntos porcentuales el acceso a agua potable domiciliar en los hogares guatemaltecos (De 76.3% en 2014 a 87.10% en 2024).			4.2 DESARROLLO SOCIAL	4.2.2.1 Mejorar la calidad de vida de los guatemaltecos, especialmente de los grupos más vulnerables y familias que se encuentran en estado de pobreza y pobreza extrema, por medio de la provisión y facilitación efectiva y oportuna de la infraestructura social priorizada en educación, salud, nutrición y vivienda popular.	Para 2030, lograr la ordenación sostenible y el uso eficiente de los recursos naturales		
Recursos Naturales para hoy y para el Futuro	Acceso al agua y gestión de RRNN	Para 2030, lograr la ordenación sostenible y el uso eficiente de los recursos naturales	Para el 2024, se ha incrementado en 21 puntos porcentuales el acceso a saneamiento básico en los hogares guatemaltecos (De 53.3% en 2014 a 74.3% en 2024).			4.2 DESARROLLO SOCIAL	4.2.2.1 Mejorar la calidad de vida de los guatemaltecos, especialmente de los grupos más vulnerables y familias que se encuentran en estado de pobreza y pobreza extrema, por medio de la provisión y facilitación efectiva y oportuna de la infraestructura social priorizada en educación, salud, nutrición y vivienda popular.	Al año 2032 reducir en no menos de 25 puntos porcentuales la destrucción crónica en niños menores de 5 años, con énfasis en los niños y niñas de los pueblos mayas, xinca y garífuna y del área rural. (Del 52.50% al 27.50% al 2032)		
Recursos Naturales para hoy y para el Futuro	Acceso al agua y gestión de RRNN	Para 2020, promover la ordenación sostenible de todos los tipos de bosques, poner fin a la deforestación, recuperar los bosques degradados e incrementar la forestación y la reforestación a nivel de país.	Para el 2024, se ha incrementado la cobertura forestal a 33.7 por ciento a nivel nacional (33.0% en 2016)			4.4 ESTADO RESPONSABLE, TRANSPARENTE Y EFECTIVO	4.4.2.6. Propiciar el fomento del desarrollo social, cultural, económico y territorial en un entorno que sea amigable con el medio ambiente, de tal manera que se garantice su sostenibilidad tanto para las presentes generaciones como para las futuras.	En 2032, los gobiernos municipales alcanzan una mayor capacidad de gestión para atender las necesidades y demandas de la ciudadanía		
Guatemala Urbana y Rural	Ordenamiento Territorial	El 100.0% de los municipios cuentan con planes de ordenamiento territorial integral que se implementan satisfactoriamente.	Al final del 2024 el 26.8 % de los municipios implementan los Planes de Desarrollo Municipal y Ordenamiento Territorial PDM-OT. (De 0% en 2018 a 26.88% en 2024)			4.4 ESTADO RESPONSABLE, TRANSPARENTE Y EFECTIVO	4.4.2.5. Propiciar el fomento del desarrollo social, cultural, económico y territorial en un entorno que sea amigable con el medio ambiente, de tal manera que se garantice su sostenibilidad tanto para las presentes generaciones como para las futuras	En 2032, los gobiernos municipales alcanzan una mayor capacidad de gestión para atender las necesidades y demandas de la ciudadanía		

A. PLAN ESTRATÉGICO INSTITUCIONAL (PEI)										
1) Eje K'atun	2) Prioridades Nacionales de Desarrollo	3) Metas Estratégicas de Desarrollo (MED)	4) Resultados Estratégico de Desarrollo (RED)	5) Resultado Institucional - RI-	6) META PGG	7) PILAR PGG	8) OBJETIVO SECTORIAL	9) Resultado municipal		
								9.1 Resultado PDM_OT al 2021	9.2 Programa PDM (en caso no tenga PDM - OT aprobado)	9.3 Meta del Resultado del 2021 - 2025
BIENESTAR PARA LA GENTE	Educación	Para 2030, velar porque todas las niñas y todos los niños tengan una enseñanza primaria y secundaria completa, gratuita, equitativa y de calidad que produzca resultados de aprendizajes pertinentes y efectivos.	Para el 2024, se incrementó en 4.5 puntos porcentuales la población que alcanza el nivel de lectura y en 3.53 puntos porcentuales la población que alcanza el nivel de matemática en niños y niñas del sexto grado del nivel primario, (de 40.40% en lectura en 2014 a 45 % a 2024 y de 44.47% en matemática a 48% a 2024).			4.2 DESARROLLO SOCIAL	4.2.2.1 Mejorar la calidad de vida de los guatemaltecos, especialmente de los grupos más vulnerables y familias que se encuentran en estado de pobreza y pobreza extrema, por medio de la provisión y facilitación efectiva y oportuna de la infraestructura social priorizada en educación, salud, nutrición y vivienda popular. (Acciones en materia de EDUCACIÓN)	Al año 2032 el 90% de niños en edad escolar estarán cursando el nivel de educación primario		
BIENESTAR PARA LA GENTE	Educación	Para 2030, velar porque todas las niñas y todos los niños tengan una enseñanza primaria y secundaria completa, gratuita, equitativa y de calidad que produzca resultados de aprendizajes pertinentes y efectivos.	Para el 2024, se incrementó en 05 puntos porcentuales la población que alcanza el nivel de lectura y en 03 puntos porcentuales la población que alcanza el nivel de matemática en jóvenes del tercer grado del ciclo básico del nivel medio, (de 15% en lectura en 2013 a 20% a 2024 y de 18% en matemática a 21% a 2024).			4.2 DESARROLLO SOCIAL	4.2.2.1 Mejorar la calidad de vida de los guatemaltecos, especialmente de los grupos más vulnerables y familias que se encuentran en estado de pobreza y pobreza extrema, por medio de la provisión y facilitación efectiva y oportuna de la infraestructura social priorizada en educación, salud, nutrición y vivienda popular. (Acciones en materia de EDUCACIÓN)	Alcanzar el 40% de cobertura del nivel básico en el municipio, para el año 2032, a través de la concientización a padres de familia y jóvenes adolescentes		
BIENESTAR PARA LA GENTE	Reducción de la pobreza y protección social	Para 2030, potenciar y promover la inclusión social, económica y política de todos, independientemente de su edad, sexo, discapacidad, raza, etnia, origen, religión o situación económica u otra condición.	Para el 2024, se ha disminuido la pobreza y pobreza extrema con énfasis en los departamentos priorizados, en 27.8 puntos porcentuales. (De 2014 a 2024 en: "pobres extrema" / pobreza") Alta Verapaz: 53.8 a 38.71 / 29.50 a 21.3; Solalá: 39.9 a 28.82 / 741.10 a 29.7; Tonicapán: 41.1 a 29.68 / 36.40 a 26.3; Huehuetenango: 28.6 a 20.66 / 45.20 a 32.6; Quiché 41.8 a 30.19 / 52.90 a 23.8; Chequimulá 41.1 a 29.68 / 29.50 a 21.30)			4.2 DESARROLLO SOCIAL	4.2.2.1 Mejorar la calidad de vida de los guatemaltecos, especialmente de los grupos más vulnerables y familias que se encuentran en estado de pobreza y pobreza extrema, por medio de la provisión y facilitación efectiva y oportuna de la infraestructura social priorizada en educación, salud, nutrición y vivienda popular. (Acciones en materia de SALUD)	Al año 2032 reducir en no menos de 25 puntos porcentuales la destrucción crónica en niños menores de 5 años, con énfasis en los niños y niñas de los pueblos mayas, xinca y garífuna y del área rural. (Del 52.50% al 27.50% al 2032)		
BIENESTAR PARA LA GENTE	Acceso a servicios de salud	Lograr la cobertura sanitaria universal, en particular la protección contra los riesgos financieros, el acceso a servicios de salud, esenciales de calidad y el acceso a medicamentos y vacunas seguras, eficaces, asequibles y de calidad para todos.		13 RECUPERACIÓN DE LA SALUD		4.2 DESARROLLO SOCIAL	4.2.2.1 Mejorar la calidad de vida de los guatemaltecos, especialmente de los grupos más vulnerables y familias que se encuentran en estado de pobreza y pobreza extrema, por medio de la provisión y facilitación efectiva y oportuna de la infraestructura social priorizada en educación, salud, nutrición y vivienda popular. (Acciones en materia de SALUD)	Para el año 2032 los servicios de salud contarán con insumos, medicamentos, equipos e infraestructura adecuada para brindar atención de calidad a la población. Reducir la tasa de mortalidad (menores de 1 año) en un 25% del 35.97% (2017) al 10.97%		
		Implementar sistemas y	Para el 2024, se ha				4.2.2.3 Desarrollar y estimular la formación	Al año 2032 reducir en no menos de 25 puntos porcentuales la		



MUNICIPALIDAD DE SAN FRANCISCO EL ALTO

DEPARTAMENTO DE TOTONICAPAN, GUATEMALA, C. A.

TELEFAX: 7738-4132

MARCO ESTRATEGICO

El marco estratégico, contiene los elementos que orientan a corto y mediano plazo el accionar de la municipalidad de San Francisco El Alto, con la finalidad de contribuir con el desarrollo del municipio; es aquí donde se plantea lo que desea alcanzar y adonde se quiere llegar, lo cual sirve de marco para las diferentes acciones que realizará el Gobierno Municipal para el periodo 2020 – 2024.

VISIÓN

Para el año 2032 el municipio de San Francisco El Alto cuenta con servicios básicos, educación fortalecida e inclusiva en todos sus niveles, servicios de salud integrados, comercio mejorado, protección de los recursos naturales y control de contaminación, producción agropecuaria diversificada, tomando en cuenta los factores socio culturales, políticos y económicos para elevar el nivel de vida de sus habitantes.

MISIÓN

Somos una institución de gobierno municipal que impulsa el desarrollo integral, equitativo y sostenible del municipio, a través de la recaudación, cooperación, gestión y administración del patrimonio municipal y los servicios públicos de manera eficaz, con una evaluación permanente, promoviendo la organización y participación activa y voluntaria de la población organizada en el municipio en busca del bien común y la conservación y gestión integrada de los recursos naturales del territorio.

PRINCIPIOS

Trabajar bajo un clima organizacional de responsabilidad, honestidad, discreción e integridad. Optimizar los recursos públicos de manera honrada bajo la aplicación de reglamentos y control en el manejo tanto Humano, Financiero y Físicos, de conformidad con las estrategias y leyes del estado.

VALORES

1. **Transparencia:**
Cuidar los recursos financieros para que sean devueltos a la población en proyectos y servicios de calidad, velando por la calidad del gasto público.
2. **Responsabilidad:**
El gobierno Municipal cumplirá con todos los compromisos asumidos
3. **Respeto:**
Nuestro gobierno actuará con respeto a la dignidad humana, a los derechos individuales y colectivos, a las creencias e ideologías, teniendo como base la armonía a lo interno del concejo como al municipio en general.
4. **Honestidad:**
Todo servicio que preste la municipalidad será correcto y bajo ninguna circunstancia aprovecharse de la población.
5. **Identidad Cultural:**
El gobierno municipal es respetuoso del idioma, costumbres y tradiciones del municipio.
6. **Equidad:**
Toda persona será atendida de igual manera sin exclusión ni discriminación alguna.
7. **Amabilidad:**
Gobierno municipal y empleados públicos, atenderán con respeto, educación y amabilidad a todos los que requieran servicios municipales.

**PROGRAMACION
MULTIANUAL DE
METAS FISICAS Y
FINANCIERAS
POM 2024-2028**

Entidad: MUNICIPALIDAD DE SAN FRANCISCO EL ALTO

Fecha y Hora: 3/01/2024 11:33

Producto/Intervención	Competencia Propia/Delegada	Unidad de Medida	Metas física/financiera	Programación Multianual				Total Multianual Física/Financiera
				2024	2025	2026	2027	
Eje Katun:								
Proridad Nacional de Desarrollo PND			Estado garante de los derechos humanos y conductor del desarrollo					
Meta Estratégica de Desarrollo MED			Fortalecimiento institucional, seguridad y justicia					
Resultado Municipal PDMOT/Programa PDM			Fortalecimiento institucional, seguridad y justicia					
Meta PGG 2020-2024/Objetivo Sectorial PGG			En 2032, los gobiernos municipales alcanzan una mayor capacidad de gestión para atender las necesidades y demandas de la ciudadanía					
Áreas con alumbrado público	PROPIA	Mes	Meta física Meta financiera	2000 3800000				2000 3800000
323691-CONSERVACION RED DE ALUMBRADO PUBLICO MUNICIPAL 2024 SAN FRANCISCO EL ALTO, TOTONICAPAN	PROPIA	Mes	Meta física Meta financiera	12 3800000				12 3800000

Entidad: MUNICIPALIDAD DE SAN FRANCISCO EL ALTO

Fecha y Hora: 3/01/2024 11:33

Producto/Intervención	Competencia Propial/Delegada	Unidad de Medida	Metas física/financiera	Programación Multianual				Total Multianual Física/Financiera
				2024	2025	2026	2027	
Eje Katun:								
Guatemala Urbana y Rural								
Prioridad Nacional de Desarrollo PND								
Ordenamiento Territorial								
Meta Estratégica de Desarrollo MED								
El 100.0% de los municipios cuentan con planes de ordenamiento territorial integral que se implementan satisfactoriamente								
Resultado Municipal PDMOT/Programa PDM								
En 2032, los gobiernos municipales alcanzan una mayor capacidad de gestión para atender las necesidades y demandas de la ciudadanía								
Meta PGG 2020-2024/Objetivo Sectorial PGG								
4.4.2.5 Fortalecer y modernizar el sistema de partidos políticos y participación ciudadana, propiciando la participación ciudadana organizada y efectiva.								
Áreas con ordenamiento vial	PROPIA	Metro cuadrado	Meta física Meta financiera	76 3266075				76 3266075
322471-MEJORAMIENTO CALLE , CALLE, PARAJE XEGUA PASUC, BARRIO XOLVE ZONA 2, SAN FRANCISCO EL ALTO, TOTONICAPAN	PROPIA	Metro cuadrado	Meta física Meta financiera	854 504000				854 504000
312179-MEJORAMIENTO CALLE , 5TA. AVENIDA, ENTRE 1ERA. Y 7MA. AVENIDA, ZONA 1, DEL BARRIO CHUISIGUAN SAN FRANCISCO EL ALTO, TOTONICAPAN	PROPIA	Metro cuadrado	Meta física Meta financiera	531.60 312075				531.60 312075
323922-APOYO SERVICIOS DE SEGURIDAD Y ORDENAMIENTO VEHICULAR MUNICIPAL 2024 SAN FRANCISCO EL ALTO, TOTONICAPAN	PROPIA	Mes	Meta física Meta financiera	12 2200000				12 2200000
324296-CONSERVACION CALLE URBANA 2024 SAN FRANCISCO EL ALTO, TOTONICAPAN	PROPIA	Mes	Meta física Meta financiera	12 250000				12 250000

Entidad: MUNICIPALIDAD DE SAN FRANCISCO EL ALTO

Fecha y Hora: 3/01/2024 11:33

Producto/Intervención	Competencia Propia/Delegada	Unidad de Medida	Metas física/financiera	Programación Multianual					Total Multianual Física/Financiera
				2024	2025	2026	2027	2028	
Eje Katun:									
Guatemala Urbana y Rural									
Proridad Nacional de Desarrollo PND									
Ordenamiento Territorial									
Meta Estratégica de Desarrollo MED									
El 100.0% de los municipios cuentan con planes de ordenamiento territorial integral que se implementan satisfactoriamente									
Resultado Municipal PDMOT/Programa PDM									
En 2032, los gobiernos municipales alcanzan una mayor capacidad de gestión para atender las necesidades y demandas de la ciudadanía									
Meta PGG 2020-2024/Objetivo Sectorial PGG									
4.4.2.5 Fortalecer y modernizar el sistema de partidos políticos y participación ciudadana, propiciando la participación ciudadana organizada y efectiva.									
Áreas de espacio público gestionadas									
	PROPIA	Metro cuadrado	Meta física	76					76
			Meta financiera	1409560					1409560
321555-MEJORAMIENTO EDIFICIO SALON COMUNITARIO, PALEMOP ZONA 4, SAN FRANCISCO EL ALTO, TOTONICAPAN	PROPIA	Metro cuadrado	Meta física	324.80					324.80
			Meta financiera	640000					640000
322462-CONSTRUCCION EDIFICIO ALCALDIA COMUNITARIA, ALDEA CHIVARRETO SAN FRANCISCO EL ALTO, TOTONICAPAN	PROPIA	Metro cuadrado	Meta física	187					187
			Meta financiera	469560					469560
323389-CONSERVACION EDIFICIO MUNICIPAL 2024 SAN FRANCISCO EL ALTO, TOTONICAPAN	PROPIA	Mes	Meta física	12					12
			Meta financiera	150000					150000
324309-CONSERVACION EDIFICIO ALCALDIAS COMUNITARIAS 2024 SAN FRANCISCO EL ALTO, TOTONICAPAN	PROPIA	Mes	Meta física	12					12
			Meta financiera	150000					150000

Entidad: MUNICIPALIDAD DE SAN FRANCISCO EL ALTO

Fecha y Hora: 3/01/2024 11:33

Producto/Intervención	Competencia Propial/Delegada	Unidad de Medida	Metas físicas/financiera					Total Multianual Física/Financiera
			2024	2025	2026	2027	2028	
Eje Katun:								
Recursos naturales para hoy y para el futuro								
Acceso al agua y gestión de RRNN								
Prioridad Nacional de Desarrollo PND	Para 2020, promover la ordenación sostenible de todos los tipos de bosques, poner fin a la deforestación, recuperar los bosques degradados e incrementar la forestación y la reforestación a nivel de país							
Meta Estratégica de Desarrollo MED	En 2032, los gobiernos municipales alcanzan una mayor capacidad de gestión para atender las necesidades y demandas de la ciudadanía							
Resultado Municipal PDMOT/Programa PDM	En 2032, los gobiernos municipales alcanzan una mayor capacidad de gestión para atender las necesidades y demandas de la ciudadanía							
Meta PGG 2020-2024/Objetivo Sectorial PGG	4.4.2.6 Promover el fomento del desarrollo social, cultural, económico y territorial en un entorno que sea amigable con el medio ambiente, de tal manera que se garantice su sostenibilidad tanto para las presentes							
Áreas municipales reforestadas o conservadas	PROPIA	Mes	Meta física	246			246	
			Meta financiera	125000			125000	
323718-FORESTACION BOSQUES NATURALES , MEDIO AMBIENTE 2024 SAN FRANCISCO EL ALTO, TOTONICAPAN	PROPIA	Mes	Meta física	12			12	
			Meta financiera	125000			125000	
Eje Katun:								
Bienestar para la gente								
Prioridad Nacional de Desarrollo PND	Reducción de la pobreza y protección social							
Meta Estratégica de Desarrollo MED	Para 2030, potenciar y promover la inclusión social, económica y política de todos, independientemente de su edad, sexo, discapacidad, raza, etnia, origen, religión o situación económica u otra condición							
Resultado Municipal PDMOT/Programa PDM	Al año 2032 reducir en no menos de 25 puntos porcentuales la desnutrición crónica en niños menores de 5 años, con énfasis en los niños y niñas de los pueblos mayas, xinka y garífuna y del área rural. (Del 52.6							
Meta PGG 2020-2024/Objetivo Sectorial PGG	4.1.2.3 Desarrollar las condiciones para el impulso y fortalecimiento de las MIPYMES y del sector Cooperativista							
Carreteras terciarias (MCIV)	DELEGADA	Metro cuadrado	Meta física	3			3	
			Meta financiera	12036504			12036504	
322234-MEJORAMIENTO CAMINO RURAL PARAJE PAQUIM, ALDEA TACAVALVE, SAN FRANCISCO EL ALTO, TOTONICAPAN	DELEGADA	Metro cuadrado	Meta física	620			620	
			Meta financiera	365820			365820	
322137-MEJORAMIENTO CAMINO RURAL , PARAJE PARRONXOX, ALDEA PAXIXIL, SAN FRANCISCO EL ALTO, TOTONICAPAN	DELEGADA	Metro cuadrado	Meta física	620			620	
			Meta financiera	365820			365820	
322180-MEJORAMIENTO CAMINO RURAL , SECTOR CHINIMA, PARAJE CHIRU CRUZ, ALDEA CHIRRENXOX, SAN FRANCISCO EL ALTO, TOTONICAPAN	DELEGADA	Metro cuadrado	Meta física	620			620	
			Meta financiera	365820			365820	
315456-MEJORAMIENTO CAMINO RURAL PARAJE TZANCAM CAMINO PRINCIPAL, ALDEA SACMIXIT SA	DELEGADA	Metro cuadrado	Meta física	1231.57			1231.57	

Programación Multianual de Metas Físicas y Financieras 2024 - 2028

Entidad: **MUNICIPALIDAD DE SAN FRANCISCO EL ALTO**

Fecha y Hora: 3/01/2024 11:33

Producto/Intervención	Competencia Propia/Delegada	Unidad de Medida	Metas física/financiera	Programación Multianual					Total Multianual Física/Financiera
				2024	2025	2026	2027	2028	
315456-MEJORAMIENTO CAMINO RURAL PARAJE TZANCAM CAMINO PRINCIPAL, ALDEA SACMIXIT SA	DELEGADA	Metro cuadrado	Meta financiera	702000					702000
322151-MEJORAMIENTO CAMINO RURAL , PARAJE XEJUUP SECTOR 5, ALDEA SACMIXIT, SAN FRANCISCO EL ALTO, TOTONICAPAN	DELEGADA	Metro cuadrado	Meta fisica	462					462
315497-MEJORAMIENTO CAMINO RURAL SECTOR XOLJUUP, PARAJE CHUJUUP, ALDEA CHIRRENOX, SAN FRANCISCO EL ALTO, TOTONICAPAN	DELEGADA	Metro cuadrado	Meta fisica	1535					1535
322176-MEJORAMIENTO CAMINO RURAL , PARAJE TZAN TOK, ALDEA PABATOC, SAN FRANCISCO EL ALTO, TOTONICAPAN	DELEGADA	Metro cuadrado	Meta fisica	462					462
315453-MEJORAMIENTO CAMINO RURAL , PASAC SECTOR CHITOCHE, ALDEA EL RANCHO DE TEJA SAN FRANCISCO EL ALTO, TOTONICAPAN	DELEGADA	Metro cuadrado	Meta fisica	1845.61					1845.61
315492-MEJORAMIENTO CAMINO RURAL , PARAJE PLECHAJ, ALDEA PAXIXIL, SAN FRANCISCO EL ALTO, TOTONICAPAN	DELEGADA	Metro cuadrado	Meta financiera	1052000					1052000
322458-MEJORAMIENTO CAMINO RURAL , CHI ITZEP, SECTOR TZANJUUP, ALDEA RANCHO DE TEJA, SAN FRANCISCO EL ALTO, TOTONICAPAN	DELEGADA	Metro cuadrado	Meta fisica	1494.73					1494.73
322461-MEJORAMIENTO CAMINO RURAL , PARAJE PACORAL, ALDEA SAN ANTONIO SIJA, SAN FRANCISCO EL ALTO, TOTONICAPAN	DELEGADA	Metro cuadrado	Meta financiera	852000					852000
322476-MEJORAMIENTO CAMINO RURAL , 5TA AVENIDA Y 2DA CALLE, PALEMOP ZONA 4, SAN FRANCISCO EL ALTO, TOTONICAPAN	DELEGADA	Metro cuadrado	Meta fisica	795					795
307004-MEJORAMIENTO CAMINO RURAL , PARAJE CHU-UL, ALDEA PABATOC, SAN FRANCISCO EL ALTO, TOTONICAPAN	DELEGADA	Metro cuadrado	Meta financiera	469560					469560
307010-MEJORAMIENTO CAMINO RURAL , PARAJE PACAJA, ALDEA SACMIXIT, SAN FRANCISCO EL ALTO, TOTONICAPAN	DELEGADA	Metro cuadrado	Meta fisica	795					795
			Meta financiera	469560					469560
			Meta fisica	462					462
			Meta financiera	273000					273000
			Meta fisica	368					368
			Meta financiera	218400					218400
			Meta fisica	368					368
			Meta financiera	218400					218400

Programación Multianual de Metas Físicas y Financieras 2024 - 2028

Entidad: MUNICIPALIDAD DE SAN FRANCISCO EL ALTO

Fecha y Hora: 3/01/2024 11:33

Producto/Intervención	Competencia Propia/Delegada	Unidad de Medida	Metas física/financiera	Programación Multianual					Total Multianual Física/Financiera
				2024	2025	2026	2027	2028	
319991-MEJORAMIENTO CAMINO RURAL , PARAJE XEGUAN, ALDEA PACHAJ, SAN FRANCISCO EL ALTO, TOTONICAPAN	DELEGADA	Metro cuadrado	Meta física	492.80					492.80
			Meta financiera	292656					292656
307009-MEJORAMIENTO CAMINO RURAL , PARAJE PASAQUIQUIM, ALDEA SAN ANTONIO SIJA, SAN FRANCISCO EL ALTO, TOTONICAPAN	DELEGADA	Metro cuadrado	Meta física	648					648
			Meta financiera	375648					375648
323567-CONSERVACION CAMINO RURAL 2024 SAN FRANCISCO EL ALTO, TOTONICAPAN	DELEGADA	Mes	Meta física	12					12
			Meta financiera	3200000					3200000
322429-MEJORAMIENTO CAMINO RURAL , PARAJE TZANQUI, ALDEA PACHAJ, SAN FRANCISCO EL ALTO, TOTONICAPAN	DELEGADA	Metro cuadrado	Meta física	620					620
			Meta financiera	365820					365820
315458-MEJORAMIENTO CAMINO RURAL , SECTOR CHO TAPIA, ALDEA CHIVARRETO SAN FRANCISCO EL ALTO, TOTONICAPAN	DELEGADA	Metro cuadrado	Meta física	1845.61					1845.61
			Meta financiera	1052000					1052000

7

Programación Multianual de Metas Físicas y Financieras 2024 - 2028

Entidad: MUNICIPALIDAD DE SAN FRANCISCO EL ALTO

Fecha y Hora: 3/01/2024 11:33

Producto/Intervención	Competencia Propia/Delegada	Unidad de Medida	Metas física/financiera					Total Multianual Física/Financiera
			2024	2025	2026	2027	2028	
Eje Katur:								
Bienestar para la gente								
Educación								
Prioridad Nacional de Desarrollo PND								
Meta Estratégica de Desarrollo MED								
Resultado Municipal PDMOT/Programa PDM								
Meta PGG 2020-2024/Objetivo Sectorial PGG								
Estudiantes de primaria bilingüe atendidos en el sistema escolar (MINEDUC)	DELEGADA	Metro cuadrado	1000				1000	
315460-MEJORAMIENTO ESCUELA PRIMARIA, PARAJE CHUICHAJ, ALDEA PACHAJ SAN FRANCISCO EL ALTO, TOTONICAPAN	DELEGADA	Metro cuadrado	3093916				3093916	
			532.50				532.50	
			852000				852000	
315744-AMPLIACION ESCUELA PRIMARIA, PARAJE PAXUCAM, ALDEA CHIRRENOX, SAN FRANCISCO EL ALTO, TOTONICAPAN	DELEGADA	Metro cuadrado	270				270	
			684458				684458	
322135-AMPLIACION ESCUELA PRIMARIA, PARAJE LOS DURAZNALES, ALDEA SAQUICOL, SAN FRANCISCO EL ALTO, TOTONICAPAN	DELEGADA	Metro cuadrado	109				109	
			273000				273000	
315568-MEJORAMIENTO ESCUELA PRIMARIA OFICIAL RURAL MIXTA JM, PARAJE CHONIMACORRAL, ALDEA SAN ANTONIO SIJA, SAN FRANCISCO EL ALTO, TOTONICAPAN	DELEGADA	Metro cuadrado	275				275	
			684458				684458	
323985-APOYO A LA EDUCACION PRIMARIA 2024 SAN FRANCISCO EL ALTO, TOTONICAPAN	DELEGADA	Mes	12				12	
			300000				300000	
323997-CONSERVACION BIBLIOTECA MUNICIPAL 2024 SAN FRANCISCO EL ALTO, TOTONICAPAN	DELEGADA	Mes	12				12	
			300000				300000	

2

Programación Multianual de Metas Físicas y Financieras 2024 - 2028

Entidad: **MUNICIPALIDAD DE SAN FRANCISCO EL ALTO**

Fecha y Hora: 3/01/2024 11:33

Producto/Intervención	Competencia Propia/Delegada	Unidad de Medida	Metas físicas/financiera					Total Multianual Física/Financiera
			2024	2025	2026	2027	2028	
Eje Katun:								
Bienestar para la gente								
Educación								
Prioridad Nacional de Desarrollo PND								
Meta Estratégica de Desarrollo MED								
Resultado Municipal PDMOT/Programa PDM								
Meta PGG 2020-2024/Objetivo Sectorial PGG								
Estudiantes del ciclo básico atendidos en el sistema escolar	DELEGADA	Mes	Meta física 200				200	
			Meta financiera 50000				50000	
324317-APOYO A LA EDUCACION BASICA 2024 SAN FRANCISCO EL ALTO, TOTONICAPAN	DELEGADA	Mes	Meta física 12				12	
			Meta financiera 50000				50000	
Eje Katun:								
Bienestar para la gente								
Educación								
Meta Estratégica de Desarrollo MED								
Resultado Municipal PDMOT/Programa PDM								
Meta PGG 2020-2024/Objetivo Sectorial PGG								
Estudiantes del nivel preprimario atendidos en el sistema escolar (MINEDUC)	DELEGADA	Metro cuadrado	Meta física 1155200				0	
			Meta financiera 250				1155200	
315495-AMPLIACION ESCUELA PREPRIMARIA, CENTRO ALDEA SAQUICOL, SAN FRANCISCO EL ALTO, TOTONICAPAN	DELEGADA	Metro cuadrado	Meta física 702000				250	
			Meta financiera 12				702000	
324322-APOYO A LA EDUCACION PRE-PRIMARIA 2024 SAN FRANCISCO EL ALTO, TOTONICAPAN	DELEGADA	Mes	Meta física 50000				12	
			Meta financiera 81.60				50000	
307012-MEJORAMIENTO ESCUELA PREPRIMARIA 3ERA. CALLE ZONA 1, SAN FRANCISCO EL ALTO, TOTONICAPAN	DELEGADA	Metro cuadrado	Meta física 403200				81.60	
			Meta financiera				403200	

Entidad: MUNICIPALIDAD DE SAN FRANCISCO EL ALTO

Fecha y Hora: 3/01/2024 11:33

Producto/Intervención	Competencia Propia/Delegada	Unidad de Medida	Metas física/financiera	Programación Multianual				Total Multianual Física/Financiera
				2024	2025	2026	2027	
Eje Katun:								
Recursos naturales para hoy y para el futuro								
Acceso al agua y gestión de RRNN								
Prioridad Nacional de Desarrollo PND								
Meta Estratégica de Desarrollo MED								
Resultado Municipal PDMOT/Programa PDM								
Meta PGG 2020-2024/Objetivo Sectorial PGG								
Familias con servicios de agua apta para consumo humano	PROPIA	Metro cuadrado	Meta física Meta financiera	2000 4463022				2000 4463022
315343-MEJORAMIENTO SISTEMA DE AGUA POTABLE, PARAJE XEUL, ALDEA PABATOC, SAN FRANCISCO EL ALTO, TOTONICAPAN	PROPIA	Metro cuadrado	Meta física	210				210
323484-CONSERVACION SISTEMA DE AGUA POTABLE MUNICIPAL 2024 SAN FRANCISCO EL ALTO, TOTONICAPAN	PROPIA	Mes	Meta física	12				12
313099-MEJORAMIENTO SISTEMA DE AGUA POTABLE, PARAJE CHI-GARCIA, ALDEA SAN ANTONIO SIJA, SAN FRANCISCO EL ALTO, TOTONICAPAN	PROPIA	Metro cubico	Meta física	3400000				3400000
			Meta física	113				113
			Meta financiera	361022				361022

7

Programación Multianual de Metas Físicas y Financieras
2024 - 2028

Entidad: MUNICIPALIDAD DE SAN FRANCISCO EL ALTO

Fecha y Hora: 3/01/2024 11:33

Producto/Intervención	Competencia Propia/Delegada	Unidad de Medida	Metas física/financiera					Total Multianual Física/Financiera
			2024	2025	2026	2027	2028	
Eje Katurun:								
Recursos naturales para hoy y para el futuro								
Acceso al agua y gestión de RRNN								
Para 2030, lograr la ordenación sostenible y el uso eficiente de los recursos naturales								
Meta Estratégica de Desarrollo MED								
Resultado Municipal PDMOT/Programa PDM								
Meta PGG 2020-2024/Objetivo Sectorial PGG								
Familias con servicios de alcantarillado								
322551-MEJORAMIENTO SISTEMA DE ALCANTARILLADO SANITARIO , PARAJE XEABAJ, BARRIO CHUISIGUAN, SAN FRANCISCO EL ALTO, TONONICAPAN	PROPIA	Metro	2000				2000	
		Meta física	8228442	347186			8575628	
		Meta financiera	900				900	
		Meta física	504000				504000	
		Meta financiera	1250				1250	
		Meta física	1406814				1406814	
		Meta financiera	320				320	
		Meta física	1556814				1556814	
		Meta financiera	50	50			100	
		Meta física	1756814	347186			2104000	
		Meta financiera	260				260	
		Meta física	1302000				1302000	
		Meta financiera	12				12	
		Meta física	400000				400000	
		Meta financiera	1300				1300	
		Meta física	1302000				1302000	
		Meta financiera						
		Meta física						
		Meta financiera						
		Meta física						
		Meta financiera						
		Meta física						
		Meta financiera						

Entidad: MUNICIPALIDAD DE SAN FRANCISCO EL ALTO

Fecha y Hora: 3/01/2024 11:33

Producto/Intervención	Competencia Propia/Delegada	Unidad de Medida	Metas física/financiera	Programación Multianual				Total Multianual Física/Financiera
				2024	2025	2026	2027	
Eje Katun:								
Recursos naturales para hoy y para el futuro								
Acceso al agua y gestión de RRNN								
Proriedad Nacional de Desarrollo PND	Para 2030, lograr la ordenación sostenible y el uso eficiente de los recursos naturales							
Meta Estratégica de Desarrollo MED	Para 2030, lograr la ordenación sostenible y el uso eficiente de los recursos naturales							
Resultado Municipal PDMOT/Programa PDM	Al año 2032 reducir en no menos de 25 puntos porcentuales la desnutrición crónica en niños menores de 5 años, con énfasis en los niños y niñas de los pueblos mayas, xinca y garífuna y del área rural. (Del 52.6							
Meta PGG 2020-2024/Objetivo Sectorial PGG	4.2.2.1 Mejorar la calidad de vida de los guatemaltecos, especialmente de los grupos más vulnerables y familias que se encuentran en estado de pobreza y pobreza extrema, por medio de la provisión y facilitación							
Familias con servicios de recolección, tratamiento y disposición final de desechos y residuos sólidos	PROPIA	Mes	Meta física Meta financiera	1500 2400000				1500 2400000
323597-CONSERVACION SERVICIOS DE RECOLECCION Y DISPOSICION FINAL DE DESECHOS SOLIDOS 2024 SAN FRANCISCO EL ALTO, TOTONICAPAN	PROPIA	Mes	Meta física Meta financiera	12 2400000				12 2400000
Eje Katun:								
Recursos naturales para hoy y para el futuro								
Acceso al agua y gestión de RRNN								
Proriedad Nacional de Desarrollo PND	Para 2030, lograr la ordenación sostenible y el uso eficiente de los recursos naturales							
Meta Estratégica de Desarrollo MED	Para 2030, lograr la ordenación sostenible y el uso eficiente de los recursos naturales							
Resultado Municipal PDMOT/Programa PDM	Al año 2032 reducir en no menos de 25 puntos porcentuales la desnutrición crónica en niños menores de 5 años, con énfasis en los niños y niñas de los pueblos mayas, xinca y garífuna y del área rural. (Del 52.6							
Meta PGG 2020-2024/Objetivo Sectorial PGG	4.2.2.1 Mejorar la calidad de vida de los guatemaltecos, especialmente de los grupos más vulnerables y familias que se encuentran en estado de pobreza y pobreza extrema, por medio de la provisión y facilitación							
Familias que reciben otros servicios de saneamiento (mercados, rastros, cementerios)	PROPIA	Mes	Meta física Meta financiera	1500 490000				1500 490000
323360-CONSERVACION CEMENTERIO MUNICIPAL 2024 SAN FRANCISCO EL ALTO, TOTONICAPAN	PROPIA	Mes	Meta física Meta financiera	12 50000				12 50000
323404-CONSERVACION SERVICIOS BASICOS MUNICIPALES 2024 SAN FRANCISCO EL ALTO, TOTONICAPAN	PROPIA	Mes	Meta física Meta financiera	12 440000				12 440000

Programación Multianual de Metas Físicas y Financieras
 2024 - 2028

Entidad: MUNICIPALIDAD DE SAN FRANCISCO EL ALTO

Fecha y Hora: 3/01/2024 11:33


Producto/Intervención	Competencia Propia/Delegada	Unidad de Medida	Metas física/financiera	Programación Multianual				Total Multianual Física/Financiera
				2024	2025	2026	2027	
Eje Katun:								
Estado garante de los derechos humanos y conductor del desarrollo								
Fortalecimiento institucional, seguridad y justicia								
Fortalecimiento institucional, seguridad y justicia								
En 2032, los gobiernos municipales alcanzan una mayor capacidad de gestión para atender las necesidades y demandas de la ciudadanía								
Resultado Municipal PDMOT/Programa PDM								
Meta PGG 2020-2024/Objetivo Sectorial PGG								
Jóvenes con participación en actividades de prevención de la violencia (MINGOB)	DELEGADA	Mes	Meta física Meta financiera	1000 50000				1000 50000
324299-CONSERVACION INSTALACIONES DEPORTIVAS Y RECREATIVAS 2024 SAN FRANCISCO EL ALTO, TOTONICAPAN	DELEGADA	Mes	Meta física	12				12
			Meta financiera	50000				50000
Eje Katun:								
Bienestar para la gente								
Seguridad alimentaria y nutricional								
Para el año 2032, reducir en no menos de 25 puntos porcentuales la desnutrición crónica en niños y niñas menores de cinco años de los pueblos Maya, Xinka y Garifuna, y la no indígena con énfasis en el área ru								
Resultado Municipal PDMOT/Programa PDM								
Meta PGG 2020-2024/Objetivo Sectorial PGG								
Mujeres en el área rural con buenas prácticas para el hogar (MAGA)	DELEGADA	Unidad	Meta física Meta financiera	182 273000				182 273000
322562-APOYO ESTUFA MEJORADA VARIAS COMUNIDADES, AÑO 2024, SAN FRANCISCO EL ALTO, TOTONICAPAN	DELEGADA	Unidad	Meta física	182				182
			Meta financiera	273000				273000

Programación Multianual de Metas Físicas y Financieras
2024 - 2028


Entidad: MUNICIPALIDAD DE SAN FRANCISCO EL ALTO

Fecha y Hora: 3/01/2024 11:33

Producto/Intervención	Competencia Propia/Delegada	Unidad de Medida	Metas física/financiera	Programación Multianual				Total Multianual Física/Financiera	
				2024	2025	2026	2027		2028
Eje Katun:									
Bienestar para la gente									
Acceso a servicios de salud									
Prioridad Nacional de Desarrollo PND									
Meta Estratégica de Desarrollo MED									
Resultado Municipal PDMOT/Programa PDM									
Meta PGG 2020-2024/Objetivo Sectorial PGG									
Población con servicios de prevención y promoción de la salud	DELEGADA	Mes	Meta física Meta financiera	350000				0	350000
324311-APOYO SUBESTACION DE BOMBEROS MUNICIPALES 2024 SAN FRANCISCO EL ALTO, TOTONICAPAN	DELEGADA	Mes	Meta física Meta financiera	12	300000			12	300000
324015-APOYO A LA SALUD PREVENTIVA 2024 SAN FRANCISCO EL ALTO, TOTONICAPAN	DELEGADA	Mes	Meta física Meta financiera	12	50000			12	50000
Total Multianual (en Quetzales)				41190719	347186	0	0	0	41537905

F: 
Alcalde Municipal




MUNICIPALIDAD DE SAN FRANCISCO EL ALTO
D. M. P. A.
T. M. P. A.

**PROGRAMACION
MULTIANUAL DE
METAS FISICAS Y
FINANCIERA
POA 2024**

Programación Anual de Metas Físicas y Financieras
Año: 2024

Entidad: MUNICIPALIDAD DE SAN FRANCISCO EL ALTO

Fecha y Hora: 3/01/2024 11:34

Producto/Intervención	Competencia Propial/Delegada	Unidad de Medida	Metas física/financiera	Programación Anual			Total Anual Física/Financiera
				Cuatrimestre 1	Cuatrimestre 2	Cuatrimestre 3	
Eje Katun:							
Estado garante de los derechos humanos y conductor del desarrollo							
Proriedad Nacional de Desarrollo PND							
Fortalecimiento institucional, seguridad y justicia							
Meta Estratégica de Desarrollo MED							
Fortalecimiento institucional, seguridad y justicia							
Resultado Municipal PDMOT/Programa PDM							
En 2032, los gobiernos municipales alcanzan una mayor capacidad de gestión para atender las necesidades y demandas de la ciudadanía							
Meta PGG 2020-2024/Objetivo Sectorial PGG							
Áreas con alumbrado público							
323691-CONSERVACION RED DE ALUMBRADO PUBLICO MUNICIPAL 2024 SAN FRANCISCO EL ALTO, TOTONICAPAN	PROPIA	Mes	Meta física	666.67	666.67	666.67	2000
			Meta financiera	1260000	1260000	1280000	3800000
			Meta física	4	4	4	12
			Meta financiera	1260000	1260000	1280000	3800000

Programación Anual de Metas Físicas y Financieras
Año: 2024

Fecha y Hora: 3/01/2024 11:34

MUNICIPALIDAD DE SAN FRANCISCO EL ALTO

Competencia Propia/Delegada	Unidad de Medida	Metas física/financiera	Programación Anual			Total Anual Físico/Financiera
			Cuatrimestre 1	Cuatrimestre 2	Cuatrimestre 3	
Guatemala Urbana y Rural						
Ordenamiento Territorial						
El 100.0% de los municipios cuentan con planes de ordenamiento territorial integral que se implementan satisfactoriamente						
En 2032, los gobiernos municipales alcanzan una mayor capacidad de gestión para atender las necesidades y demandas de la ciudadanía						
4.4.2.5 Fortalecer y modernizar el sistema de partidos políticos y participación ciudadana, propiciando la participación ciudadana organizada y efectiva.						
PROPIA	Metro cuadrado	Meta física	25.33	25.33	25.33	76
		Meta financiera	1125075	1063000	1078000	3266075
PROPIA	Metro cuadrado	Meta física	0	427	427	854
		Meta financiera	0	250000	254000	504000
PROPIA	Metro cuadrado	Meta física	531.60	0	0	531.60
		Meta financiera	312075	0	0	312075
PROPIA	Mes	Meta física	4	4	4	12
		Meta financiera	730000	730000	740000	2200000
PROPIA	Mes	Meta física	4	4	4	12
		Meta financiera	83000	83000	84000	250000

Programación Anual de Metas Físicas y Financieras Año: 2024

Entidad: **MUNICIPALIDAD DE SAN FRANCISCO EL ALTO**

Fecha y Hora: 3/01/2024 11:34

Producto/Intervención	Competencia Propia/Delegada	Unidad de Medida	Metas física/financiera	Programación Anual			Total Anual Física/Financiera
				Cuatrimestre 1	Cuatrimestre 2	Cuatrimestre 3	
Eje Katun:							
Guatemala Urbana y Rural							
Prioridad Nacional de Desarrollo PND							
Ordenamiento Territorial							
Meta Estratégica de Desarrollo MED							
El 100.0% de los municipios cuentan con planes de ordenamiento territorial integral que se implementan satisfactoriamente							
Resultado Municipal PDMOT/Programa PDM							
En 2032, los gobiernos municipales alcanzan una mayor capacidad de gestión para atender las necesidades y demandas de la ciudadanía							
Meta PGG 2020-2024/Objetivo Sectorial PGG							
4.4.2.5 Fortalecer y modernizar el sistema de partidos políticos y participación ciudadana, propiciando la participación ciudadana organizada y efectiva.							
Áreas de espacio público gestionadas	PROPIA	Metro cuadrado	Meta física 740000	25.33	25.33	25.33	76
			Meta financiera 324.80	350000	0	319560	1409560
321555-MEJORAMIENTO EDIFICIO SALON COMUNITARIO, PALEMOP ZONA 4, SAN FRANCISCO EL ALTO, TOTONICAPAN	PROPIA	Metro cuadrado	Meta física 640000	0	0	0	324.80
			Meta financiera	0	0	0	640000
322462-CONSTRUCCION EDIFICIO ALCALDIA COMUNITARIA, ALDEA CHIVARRETO SAN FRANCISCO EL ALTO, TOTONICAPAN	PROPIA	Metro cuadrado	Meta física 0	93.50	93.50	93.50	187
			Meta financiera 0	250000	250000	219560	469560
323389-CONSERVACION EDIFICIO MUNICIPAL 2024 SAN FRANCISCO EL ALTO, TOTONICAPAN	PROPIA	Mes	Meta física 50000	4	4	4	12
			Meta financiera	50000	50000	50000	150000
324309-CONSERVACION EDIFICIO ALCALDIAS COMUNITARIAS 2024 SAN FRANCISCO EL ALTO, TOTONICAPAN	PROPIA	Mes	Meta física 50000	4	4	4	12
			Meta financiera	50000	50000	50000	150000

Programación Anual de Metas Físicas y Financieras Año: 2024

Fecha y Hora: 3/01/2024 11:34

Entidad: MUNICIPALIDAD DE SAN FRANCISCO EL ALTO

Producto/Intervención	Competencia Propial/Delegada	Unidad de Medida	Metas física/financiera	Programación Anual			Total Anual Físical/Financiera
				Cuatrimestre 1	Cuatrimestre 2	Cuatrimestre 3	
Eje Katun:							
Recursos naturales para hoy y para el futuro							
Acceso al agua y gestión de RRNN							
Prioridad Nacional de Desarrollo PND							
Meta Estratégica de Desarrollo MED							
Para 2020, promover la ordenación sostenible de todos los tipos de bosques, poner fin a la deforestación, recuperar los bosques degradados e incrementar la forestación y la reforestación a nivel de país							
Resultado Municipal PDMOT/Programa PDM							
En 2032, los gobiernos municipales alcanzan una mayor capacidad de gestión para atender las necesidades y demandas de la ciudadanía							
Meta PGG 2020-2024/Objetivo Sectorial PGG							
4.4.2.6 Propiciar el fomento del desarrollo social, cultural, económico y territorial en un entorno que sea amigable con el medio ambiente, de tal manera que se garantice su sostenibilidad tanto para las presentes							
Áreas municipales reforestadas o conservadas	PROPIA	Mes	Meta física Meta financiera	82 41500	82 41500	82 42000	246 125000
323718-FORESTACION BOSQUES NATURALES , MEDIO AMBIENTE 2024 SAN FRANCISCO EL ALTO, TONONICAPAN	PROPIA	Mes	Meta física Meta financiera	4 41500	4 41500	4 42000	12 125000
Eje Katun:							
Bienestar para la gente							
Reducción de la pobreza y protección social							
Prioridad Nacional de Desarrollo PND							
Meta Estratégica de Desarrollo MED							
Para 2030, potenciar y promover la inclusión social, económica y política de todos, independientemente de su edad, sexo, discapacidad, raza, etnia, origen, religión o situación económica u otra condición							
Resultado Municipal PDMOT/Programa PDM							
Al año 2032 reducir en no menos de 25 puntos porcentuales la desnutrición crónica en niños menores de 5 años, con énfasis en los niños y niñas de los pueblos mayas, xinca y garífuna y del área rural. (Del 52.6							
Meta PGG 2020-2024/Objetivo Sectorial PGG							
4.1.2.3 Desarrollar las condiciones para el impulso y fortalecimiento de las MIPYMES y del sector Cooperativista							
Carreteras terciarias (MCIV)	DELEGADA	Metro cuadrado	Meta física Meta financiera	1 2806370.67	1 4614966.67	1 4615166.66	3 12036504
322234-MEJORAMIENTO CAMINO RURAL PARAJE PAQUIM, ALDEA TACAVALVE, SAN FRANCISCO EL ALTO, TONONICAPAN	DELEGADA	Metro cuadrado	Meta física Meta financiera	0 182910	310 182910	310 182910	620 365820
322137-MEJORAMIENTO CAMINO RURAL PARAJE PARRONXOX, ALDEA PAXIXIL, SAN FRANCISCO EL ALTO, TONONICAPAN	DELEGADA	Metro cuadrado	Meta física Meta financiera	0 182910	310 182910	310 182910	620 365820
322180-MEJORAMIENTO CAMINO RURAL , SECTOR CHINIMA, PARAJE CHIRIJ CRUZ, ALDEA CHIRRENOX, SAN FRANCISCO EL ALTO, TONONICAPAN	DELEGADA	Metro cuadrado	Meta física Meta financiera	0 182910	310 182910	310 182910	620 365820
315456-MEJORAMIENTO CAMINO RURAL PARAJE TZANCAM CAMINO PRINCIPAL, ALDEA SACMIXIT SA	DELEGADA	Metro cuadrado	Meta física	0	615	616.57	1231.57

Programación Anual de Metas Físicas y Financieras Año: 2024

Entidad: MUNICIPALIDAD DE SAN FRANCISCO EL ALTO

Fecha y Hora: 3/01/2024 11:34

Producto/Intervención	Competencia Propia/Delegada	Unidad de Medida	Metas física/financiera	Programación Anual			Total Anual Física/Financiera
				Cuatrimestre 1	Cuatrimestre 2	Cuatrimestre 3	
315456-MEJORAMIENTO CAMINO RURAL PARAJE TZANCAM CAMINO PRINCIPAL, ALDEA SACMIXIT SA	DELEGADA		Meta financiera	0	351000	351000	702000
322151-MEJORAMIENTO CAMINO RURAL, PARAJE XEJUYUP SECTOR 5, ALDEA SACMIXIT, SAN FRANCISCO EL ALTO, TOTONICAPAN	DELEGADA	Metro cuadrado	Meta física	0	231	231	462
315497-MEJORAMIENTO CAMINO RURAL SECTOR XOLJUYUP, PARAJE CHUJUYUP, ALDEA CHIRRENIX, SAN FRANCISCO EL ALTO, TOTONICAPAN	DELEGADA	Metro cuadrado	Meta física	0	767.50	767.50	1535
322176-MEJORAMIENTO CAMINO RURAL, PARAJE TZAN TOK, ALDEA PABATOC, SAN FRANCISCO EL ALTO, TOTONICAPAN	DELEGADA	Metro cuadrado	Meta física	0	231	231	462
315453-MEJORAMIENTO CAMINO RURAL, PASAC SECTOR CHITOCHE, ALDEA EL RANCHO DE TEJA SAN FRANCISCO EL ALTO, TOTONICAPAN	DELEGADA	Metro cuadrado	Meta física	615	615	615.61	1845.61
315492-MEJORAMIENTO CAMINO RURAL, PARAJE PLECHAJ, ALDEA PAXIXIL, SAN FRANCISCO EL ALTO, TOTONICAPAN	DELEGADA	Metro cuadrado	Meta física	498	498	498.73	1494.73
322458-MEJORAMIENTO CAMINO RURAL, CHI ITZEP, SECTOR TZANJUYUP, ALDEA RANCHO DE TEJA, SAN FRANCISCO EL ALTO, TOTONICAPAN	DELEGADA	Metro cuadrado	Meta física	284000	284000	284000	852000
322461-MEJORAMIENTO CAMINO RURAL, PARAJE PACORAL, ALDEA SAN ANTONIO SIJA, SAN FRANCISCO EL ALTO, TOTONICAPAN	DELEGADA	Metro cuadrado	Meta física	0	397.50	397.50	795
322426-MEJORAMIENTO CAMINO RURAL, 5TA AVENIDA Y 2DA CALLE, PALEMOP ZONA 4, SAN FRANCISCO EL ALTO, TOTONICAPAN	DELEGADA	Metro cuadrado	Meta física	0	234780	234780	469560
307004-MEJORAMIENTO CAMINO RURAL, PARAJE CHUJUL, ALDEA PABATOC, SAN FRANCISCO EL ALTO, TOTONICAPAN	DELEGADA	Metro cuadrado	Meta física	368	0	0	368
307010-MEJORAMIENTO CAMINO RURAL, PARAJE PACAJA, ALDEA SACMIXIT, SAN FRANCISCO EL ALTO, TOTONICAPAN	DELEGADA	Metro cuadrado	Meta física	218400	0	0	218400
			Meta financiera	368	0	0	368
			Meta física	218400	0	0	218400
			Meta financiera	218400	0	0	218400

Programación Anual de Metas Físicas y Financieras Año: 2024

Fecha y Hora: 3/01/2024 11:34

Entidad: MUNICIPALIDAD DE SAN FRANCISCO EL ALTO

Producto/Intervención	Competencia Propia/Delegada	Unidad de Medida	Metas física/financiera	Programación Anual			Total Anual Física/Financiera
				Cuatrimestre 1	Cuatrimestre 2	Cuatrimestre 3	
319991-MEJORAMIENTO CAMINO RURAL , PARAJE XEGUAN, ALDEA PACHAJ, SAN FRANCISCO EL ALTO, TOTONICAPAN	DELEGADA	Metro cuadrado	Meta física	492.80	0	0	492.80
			Meta financiera	292656	0	0	292656
307009-MEJORAMIENTO CAMINO RURAL , PARAJE PASAQUIQUIM, ALDEA SAN ANTONIO SIJA, SAN FRANCISCO EL ALTO, TOTONICAPAN	DELEGADA	Metro cuadrado	Meta física	648	0	0	648
			Meta financiera	375648	0	0	375648
323567-CONSERVACION CAMINO RURAL 2024 SAN FRANCISCO EL ALTO, TOTONICAPAN	DELEGADA	Mes	Meta física	4	4	4	12
			Meta financiera	1066666.67	1066666.67	1066666.66	3200000
322429-MEJORAMIENTO CAMINO RURAL , PARAJE TZANQUI, ALDEA PACHAJ, SAN FRANCISCO EL ALTO, TOTONICAPAN	DELEGADA	Metro cuadrado	Meta física	0	310	310	620
			Meta financiera	0	182910	182910	365820
315458-MEJORAMIENTO CAMINO RURAL - SECTOR CHO TAPIA, ALDEA CHIVARRETO SAN FRANCISCO EL ALTO, TOTONICAPAN	DELEGADA	Metro cuadrado	Meta física	0	920	925.61	1845.61
			Meta financiera	0	526000	526000	1052000

Programación Anual de Metas Físicas y Financieras Año: 2024

Fecha y Hora: 3/01/2024 11:34

Entidad: MUNICIPALIDAD DE SAN FRANCISCO EL ALTO

Producto/Intervención	Competencia Proprial/Delegada	Unidad de Medida	Metas física/financiera	Programación Anual			Total Anual Físical/Financiera
				Cuatrimestre 1	Cuatrimestre 2	Cuatrimestre 3	
Eje Katun:							
Bienestar para la gente							
Educación							
Para 2030, velar porque todas las niñas y todos los niños tengan una enseñanza primaria y secundaria completa, gratuita, equitativa y de calidad que produzca resultados de aprendizajes pertinentes y efectivos							
Al año 2032 el 90% de niños en edad escolar estarán cursando el nivel de educación primario							
Resultado Municipal PDMOT/Programa PDM							
Meta PGG 2020-2024/Objetivo Sectorial PGG							
Estudiantes de primaria bilingüe atendidos en el sistema escolar (MINEDUC)	DELEGADA	Metro cuadrado	Meta física Meta financiera	333.33 200000	333.33 1650000	333.33 1243916	1000 3093916
315460-MEJORAMIENTO ESCUELA PRIMARIA, PARAJE CHUICHAJ, ALDEA PACHAJ SAN FRANCISCO EL ALTO, TONONICAPAN	DELEGADA	Metro cuadrado	Meta física	0	266.25	266.25	532.50
315744-AMPLIACION ESCUELA PRIMARIA, PARAJE PAXUCAM, ALDEA CHIRRENOX, SAN FRANCISCO EL ALTO, TONONICAPAN	DELEGADA	Metro cuadrado	Meta física	0	500000	352000	852000
322135-AMPLIACION ESCUELA PRIMARIA, PARAJE LOS DURAZNALES, ALDEA SAQUICOL, SAN FRANCISCO EL ALTO, TONONICAPAN	DELEGADA	Metro cuadrado	Meta física	0	135	135	270
315568-MEJORAMIENTO ESCUELA PRIMARIA OFICIAL RURAL MIXTA JM, PARAJE CHONIMACORRAL, ALDEA SAN ANTONIO SIJA, SAN FRANCISCO EL ALTO, TONONICAPAN	DELEGADA	Metro cuadrado	Meta física	0	400000	284458	684458
323985-APOYO A LA EDUCACION PRIMARIA 2024 SAN FRANCISCO EL ALTO, TONONICAPAN	DELEGADA	Mes	Meta física	4	4	4	12
323997-CONSERVACION BIBLIOTECA MUNICIPAL 2024 SAN FRANCISCO EL ALTO, TONONICAPAN	DELEGADA	Mes	Meta física	100000	100000	100000	300000
			Meta física	4	4	4	12
			Meta financiera	100000	100000	100000	300000
			Meta física	4	4	4	12
			Meta financiera	100000	100000	100000	300000

Programación Anual de Metas Físicas y Financieras Año: 2024

Entidad: **MUNICIPALIDAD DE SAN FRANCISCO EL ALTO**

Fecha y Hora: 3/01/2024 11:34

Producto/Intervención	Competencia Propia/Delegada	Unidad de Medida	Metas física/financiera		Programación Anual			Total Anual Física/Financiera	
			Meta física	Meta financiera	Cuatrimestre 1	Cuatrimestre 2	Cuatrimestre 3		
Eje Kattun:									
Proridad Nacional de Desarrollo PND									
Meta Estratégica de Desarrollo MED									
Resultado Municipal PDMOT/Programa PDM									
Meta PGG 2020-2024/Objetivo Sectorial PGG									
Estudiantes del ciclo básico atendidos en el sistema escolar	DELEGADA	Mes	66.67	16500	66.67	16500	66.67	17000	200
324317-APOYO A LA EDUCACION BASICA 2024 SAN FRANCISCO EL ALTO, TONONICAPAN	DELEGADA	Mes	4	16500	4	16500	4	17000	50000
Eje Kattun:									
Proridad Nacional de Desarrollo PND									
Meta Estratégica de Desarrollo MED									
Resultado Municipal PDMOT/Programa PDM									
Meta PGG 2020-2024/Objetivo Sectorial PGG									
Estudiantes del nivel preprimario atendidos en el sistema escolar (MINEDUC)	DELEGADA	Metro cuadrado	420200	0	420200	467000	268000	1155200	250
315495-AMPLIACION ESCUELA PREPRIMARIA, CENTRO ALDEA SAQUICOL, SAN FRANCISCO EL ALTO, TONONICAPAN	DELEGADA	Metro cuadrado	0	0	0	450000	252000	702000	12
324322-APOYO A LA EDUCACION PRE-PRIMARIA 2024 SAN FRANCISCO EL ALTO, TONONICAPAN	DELEGADA	Mes	4	17000	4	17000	4	16000	50000
307012-MEJORAMIENTO ESCUELA PREPRIMARIA 3ERA. CALLE ZONA 1, SAN FRANCISCO EL ALTO, TONONICAPAN	DELEGADA	Metro cuadrado	81.60	0	81.60	0	0	0	81.60
			403200	0	403200	0	0	0	403200

Entidad: MUNICIPALIDAD DE SAN FRANCISCO EL ALTO

Fecha y Hora: 3/01/2024 11:34

Producto/Intervención	Competencia Propia/Delegada	Unidad de Medida	Metas física/financiera	Programación Anual			Total Anual Física/Financiera
				Cuatrimestre 1	Cuatrimestre 2	Cuatrimestre 3	
Eje Katun:							
Recursos naturales para hoy y para el futuro							
Acceso al agua y gestión de RRNN							
Para 2030, lograr la ordenación sostenible y el uso eficiente de los recursos naturales							
Meta Estratégica de Desarrollo MED							
Para 2030, lograr la ordenación sostenible y el uso eficiente de los recursos naturales							
Resultado Municipal PDMOT/Programa PDM							
Para 2030, lograr la ordenación sostenible y el uso eficiente de los recursos naturales							
Meta PGG 2020-2024/Objetivo Sectorial PGG							
4.2.2.1 Mejorar la calidad de vida de los guatemaltecos, especialmente de los grupos más vulnerables y familias que se encuentran en estado de pobreza y pobreza extrema, por medio de la provisión y facilitación							
Familias con servicios de agua apta para consumo humano	PROPIA	Metro cuadrado	Meta física Meta financiera	666.67 1491022	666.67 1481000	666.67 1491000	2000 4463022
315343-MEJORAMIENTO SISTEMA DE AGUA POTABLE, PARAJE XEUL, ALDEA PABATOC, SAN FRANCISCO EL ALTO, TOTONICAPAN	PROPIA	Metro cuadrado	Meta física	0	105	105	210
323484-CONSERVACION SISTEMA DE AGUA POTABLE MUNICIPAL 2024 SAN FRANCISCO EL ALTO, TOTONICAPAN	PROPIA	Mes	Meta financiera	0	351000	351000	702000
313099-MEJORAMIENTO SISTEMA DE AGUA POTABLE, PARAJE CHI-GARCIA, ALDEA SAN ANTONIO SJA, SAN FRANCISCO EL ALTO, TOTONICAPAN	PROPIA	Metro cubico	Meta física	4	4	4	12
			Meta financiera	1130000	1130000	1140000	3400000
			Meta física	113	0	0	113
			Meta financiera	361022	0	0	361022

Programación Anual de Metas Físicas y Financieras
Año: 2024

Entidad: MUNICIPALIDAD DE SAN FRANCISCO EL ALTO

Fecha y Hora: 3/01/2024 11:34

Producto/Intervención	Competencia Propia/Delegada	Unidad de Medida	Metas física/financiera	Programación Anual			Total Anual Física/Financiera
				Cuatrimestre 1	Cuatrimestre 2	Cuatrimestre 3	
Eje Katun:							
Recursos naturales para hoy y para el futuro							
Acceso al agua y gestión de RRNN							
Para 2030, lograr la ordenación sostenible y el uso eficiente de los recursos naturales							
Prioridad Nacional de Desarrollo PND							
Meta Estratégica de Desarrollo MED							
Resultado Municipal PDMOT/Programa PDM							
Meta PGG 2020-2024/Objetivo Sectorial PGG							
Familias con servicios de alcantarillado	PROPIA	Metro	Meta física Meta financiera	666.67 133000	666.67 4047221	666.67 4048221	2000 8228442
322551-MEJORAMIENTO SISTEMA DE ALCANTARILLADO SANITARIO, PARAJE XEABAJ, BARRIO CHUISIGUAN, SAN FRANCISCO EL ALTO, TONICAPAN	PROPIA	Metro	Meta física	0	450	450	900
315346-CONSTRUCCION SISTEMA DE ALCANTARILLADO SANITARIO, PARAJE PACOTQUIK, PALEMOP ZONA 4, SAN FRANCISCO EL ALTO, TONICAPAN	PROPIA	Metro	Meta financiera	0	252000	252000	504000
315589-MEJORAMIENTO SISTEMA DE ALCANTARILLADO SANITARIO, PARAJE TZANTUJ, ALDEA TACAJALVE, SAN FRANCISCO EL ALTO, TONICAPAN	PROPIA	Metro cuadrado	Meta física	0	625	625	1250
315594-CONSTRUCCION SISTEMA DE ALCANTARILLADO SANITARIO, PARAJE XOLCORRAL Y CHIGARCIA, ALDEA SAN ANTONIO SIJA, SAN FRANCISCO EL ALTO, TONICAPAN	PROPIA	Metro cuadrado	Meta financiera	0	703407	703407	1406814
315344-MEJORAMIENTO SISTEMA DE ALCANTARILLADO SANITARIO, PARAJE PARRASHAJ BARRIO XOLVE, SAN FRANCISCO EL ALTO, TONICAPAN	PROPIA	Metro cuadrado	Meta física	0	160	160	320
323470-CONSERVACION SISTEMA DE ALCANTARILLADO SANITARIO MUNICIPAL 2024 SAN FRANCISCO EL ALTO, TONICAPAN	PROPIA	Metro cuadrado	Meta financiera	0	778407	778407	1556814
315347-MEJORAMIENTO SISTEMA DE ALCANTARILLADO SANITARIO, ENTRE CALZADA ADRIAN INES CHAVEZ Y 2DA. CALLE DE LA ZONA 2, SAN FRANCISCO EL ALTO, TONICAPAN	PROPIA	Metro cuadrado	Meta física	0	25	25	50
		Metro cuadrado	Meta financiera	0	878407	878407	1756814
		Mes	Meta física	4	130	130	260
		Mes	Meta financiera	0	651000	651000	1302000
		Metro	Meta física	133000	4	4	12
		Metro	Meta financiera	0	133000	134000	400000
		Metro	Meta física	0	650	650	1300
		Metro	Meta financiera	0	651000	651000	1302000

Programación Anual de Metas Físicas y Financieras
Año: 2024



Fecha y Hora: 3/01/2024 11:34

Entidad: **MUNICIPALIDAD DE SAN FRANCISCO EL ALTO**

Producto/Intervención	Competencia Propia/Delegada	Unidad de Medida	Metas física/financiera	Programación Anual			Total Anual Física/Financiera
				Cuatrimestre 1	Cuatrimestre 2	Cuatrimestre 3	
Eje Katun:							
Recursos naturales para hoy y para el futuro							
Acceso al agua y gestión de RRNN							
Proridad Nacional de Desarrollo PND							
Meta Estratégica de Desarrollo MED							
Resultado Municipal PDMOT/Programa PDM							
Meta PGG 2020-2024/Objetivo Sectorial PGG							
Familias con servicios de recolección, tratamiento y disposición final de desechos y residuos sólidos	PROPIA	Mes	Meta física Meta financiera	500 800000	500 800000	500 800000	1500 2400000
323597-CONSERVACION SERVICIOS DE RECOLECCION Y DISPOSICION FINAL DE DESECHOS SOLIDOS 2024 SAN FRANCISCO EL ALTO, TOTONICAPAN	PROPIA	Mes	Meta física	4	4	4	12
Meta financiera			Meta financiera	800000	800000	800000	2400000
Eje Katun:							
Recursos naturales para hoy y para el futuro							
Acceso al agua y gestión de RRNN							
Proridad Nacional de Desarrollo PND							
Meta Estratégica de Desarrollo MED							
Resultado Municipal PDMOT/Programa PDM							
Meta PGG 2020-2024/Objetivo Sectorial PGG							
Familias que reciben otros servicios de saneamiento (mercados, rastro, cementerios)	PROPIA	Mes	Meta física Meta financiera	500 162000	500 162000	500 166000	1500 490000
323360-CONSERVACION CEMENTERIO MUNICIPAL 2024 SAN FRANCISCO EL ALTO, TOTONICAPAN	PROPIA	Mes	Meta física	4	4	4	12
Meta financiera			Meta financiera	17000	17000	16000	50000
323404-CONSERVACION SERVICIOS BASICOS MUNICIPALES 2024 SAN FRANCISCO EL ALTO, TOTONICAPAN	PROPIA	Mes	Meta física	4	4	4	12
Meta financiera			Meta financiera	145000	145000	150000	440000

Programación Anual de Metas Físicas y Financieras
Año: 2024

Entidad: MUNICIPALIDAD DE SAN FRANCISCO EL ALTO

Fecha y Hora: 3/01/2024 11:34

Producto/Intervención	Competencia Propia/Delegada	Unidad de Medida	Metas física/financiera	Programación Anual		
				Cuatrimestre 1	Cuatrimestre 2	Cuatrimestre 3
				Total Anual Física/Financiera		
Eje Katun:						
Estado garante de los derechos humanos y conductor del desarrollo						
Prioridad Nacional de Desarrollo PND						
Meta Estratégica de Desarrollo MED						
Fortalecimiento institucional, seguridad y justicia						
Fortalecimiento institucional, seguridad y justicia						
Resultado Municipal PDMOT/Programa PDM						
En 2032, los gobiernos municipales alcanzan una mayor capacidad de gestión para atender las necesidades y demandas de la ciudadanía						
Meta PGG 2020-2024/Objetivo Sectorial PGG						
4.3.2.3 Propiciar la disminución de la comisión de delitos, impulsando programas de prevención e instancias de resolución de conflictos.						
Jóvenes con participación en actividades de prevención de la violencia (MINGOB)	DELEGADA	Mes	Meta física 333.33	333.33	333.33	1000
			Meta financiera 16500	16500	17000	50000
324299-CONSERVACION INSTALACIONES DEPORTIVAS Y RECREATIVAS 2024 SAN FRANCISCO EL ALTO, TOTONICAPAN	DELEGADA	Mes	Meta física 4	4	4	12
			Meta financiera 16500	16500	17000	50000
Eje Katun:						
Bienestar para la gente						
Prioridad Nacional de Desarrollo PND						
Seguridad alimentaria y nutricional						
Meta Estratégica de Desarrollo MED						
Para el año 2032, reducir en no menos de 25 puntos porcentuales la desnutrición crónica en niños y niñas menores de cinco años de los pueblos Maya, Xinka y Garífuna, y la no indígena con énfasis en el área ru						
Resultado Municipal PDMOT/Programa PDM						
Alto índice de desnutrición crónica en niños menores de 5 años						
Meta PGG 2020-2024/Objetivo Sectorial PGG						
4.2.2.1 Mejorar la calidad de vida de los guatemaltecos, especialmente de los grupos más vulnerables y familias que se encuentran en estado de pobreza y pobreza extrema, por medio de la provisión y facilitación						
Mujeres en el área rural con buenas prácticas para el hogar (MAGA)	DELEGADA	Unidad	Meta física 60.67	60.67	60.67	182
			Meta financiera 273000	0	0	273000
322562-APOYO ESTUFA MEJORADA VARIAS COMUNIDADES, AÑO 2024, SAN FRANCISCO EL ALTO, TOTONICAPAN	DELEGADA	Unidad	Meta física 182	0	0	182
			Meta financiera 273000	0	0	273000

Programación Anual de Metas Físicas y Financieras
Año: 2024

Entidad: MUNICIPALIDAD DE SAN FRANCISCO EL ALTO

Fecha y Hora: 3/01/2024 11:34

Producto/Intervención	Competencia Propia/Delegada	Unidad de Medida	Metas física/financiera	Programación Anual			Total Anual Física/Financiera
				Cuatrimestre 1	Cuatrimestre 2	Cuatrimestre 3	
Eje Katun:							
Bienestar para la gente							
Acceso a servicios de salud							
Proridad Nacional de Desarrollo PND	Lograr la cobertura sanitaria universal, en particular la protección contra los riesgos financieros, el acceso a servicios de salud, esenciales de calidad y el acceso a medicamentos y vacunas seguras, eficaces, asequibles						
Meta Estratégica de Desarrollo MED	Población con servicios de prevención y promoción de la salud						
Resultado Municipal PDMOT/Programa PDM	4.2.2.1 Mejorar la calidad de vida de los guatemaltecos, especialmente de los grupos más vulnerables y familias que se encuentran en estado de pobreza y pobreza extrema, por medio de la provisión y facilitación						
Meta PGG 2020-2024/Objetivo Sectorial PGG	Población con servicios de prevención y promoción de la salud						
DELEGADA	Mes	116500	116500	117000	350000		
DELEGADA	Mes	100000	100000	100000	300000		
DELEGADA	Mes	16500	16500	17000	50000		
TOTAL Anual (en Quetzales)				9601667.67	16086187.67	15502863.66	41190719

F: _____



Alcalde Municipal



[Handwritten signature in blue ink]



DETALLE DEL PLAN OPERATIVO ANUAL
EJERCICIO 2024

Base Legal

CONSTITUCIÓN POLÍTICA DE LA REPÚBLICA DE GUATEMALA . ARTÍCULO 98, ARTÍCULO 105 Y ARTÍCULO 129. . ARTÍCULO 134, DESCENTRALIZACIÓN Y AUTONOMÍA. LITERAL B) . ARTÍCULO 253, AUTONOMÍA MUNICIPAL LITERALES B Y C . ARTÍCULO 255 Y 257, LEY ORGÁNICA DEL

Descripción

PLAN OPERATIVO ANUAL 2024 EN BASE AL PLAN DE DESARROLLO MUNICIPAL (PDM-OT), POLITICA GENERAL DE GOBIERNO (PGG), PLAN ESTRATEGICO INSTITUCIONAL (PEI) Y EL PLAN OPERATIVO MULTIANUAL

Misión

SOMOS UNA INSTITUCIÓN DE GOBIERNO MUNICIPAL QUE IMPULSA EL DESARROLLO INTEGRAL, EQUITATIVO Y SOSTENIBLE DEL MUNICIPIO, A TRAVÉS DE LA RECAUDACIÓN, COOPERACIÓN, GESTIÓN Y ADMINISTRACIÓN DEL PATRIMONIO MUNICIPAL Y LOS SERVICIOS PÚBLICOS DE

Vision

SOMOS UNA INSTITUCIÓN DE GOBIERNO MUNICIPAL QUE IMPULSA EL DESARROLLO INTEGRAL, EQUITATIVO Y SOSTENIBLE DEL MUNICIPIO, A TRAVÉS DE LA RECAUDACIÓN, COOPERACIÓN, GESTIÓN Y ADMINISTRACIÓN DEL PATRIMONIO MUNICIPAL Y LOS SERVICIOS PÚBLICOS DE

Eje del Plan Nacional de Desarrollo

BIENESTAR PARA LA GENTE

Resultiadio Estiratiégico de Desarrollo / Resultiadio Institucional

DISMINUCIÓN DE LA POBREZA Y POBREZA EXTREMA

PARA EL 2024, SE HA DISMINUIDO LA POBREZA Y POBREZA EXTREMA CON ENFASIS EN LOS DEPARTAMENTOS PRIORIZADOS, EN 27.8 PUNTOS PORCENTUALES. (DE 2014 A 2024 EN: POBREZA EXTREMA* / POBREZA**/ ALTA VERAPAZ: 53.6 A 38.71 * /29.50 A 21.3, SOLOLA: 39.9 A 28.82 */ 41.10 A 29.7, TOTONICAPAN: 41.1 A 29.68 * / 36.40 A 26.3, HUEHUETENANGO: 28.6 A 20.66* / 45.20 A 32.6, QUICHE 41.8 A 30.19*/32.90 A 23.8, CHIQUIMULA 41.1 A 29.68 * / 29.50 A 21.30)

Productio

CARRETERAS Y CAMINOS TERCARIOS

CARRETERAS Y CAMINOS TERCARIOS

Intiervención

Smip: 1030 Snip: 322234 Cantidad: 620 Unidad medida: Metro Cuadrado
 MEJORAMIENTO CAMINO RURAL PARAJE PAQUIM, ALDEA TACAJALVE, SAN FRANCISCO EL ALTO, TOTONICAPAN

Smip: 1028 Snip: 322137 Cantidad: 620 Unidad medida: Metro Cuadrado
 MEJORAMIENTO CAMINO RURAL , PARAJE PARRONXOX, ALDEA PAXIXIL, SAN FRANCISCO EL ALTO, TOTONICAPAN

Smip: 1031 Snip: 322180 Cantidad: 620 Unidad medida: Metro Cuadrado
 MEJORAMIENTO CAMINO RURAL , SECTOR CHINIMA, PARAJE CHIRIJ CRUZ, ALDEA CHIRRENOX, SAN FRANCISCO EL ALTO, TOTONICAPAN

Smip: 1013 Snip: 315456 Cantidad: 1,232 Unidad medida: Metro Cuadrado
 MEJORAMIENTO CAMINO RURAL PARAJE TZAN CAM CAMINO PRINCIPAL, ALDEA SACMIXIT SAN FRANCISCO EL ALTO, TOTONICAPAN

Smip: 1040 Snip: 322151 Cantidad: 462 Unidad medida: Metro Cuadrado
 MEJORAMIENTO CAMINO RURAL , PARAJE XEJUYUP SECTOR 5, ALDEA SACMIXIT, SAN FRANCISCO EL ALTO, TOTONICAPAN

Smip: 1033 Snip: 322429 Cantidad: 620 Unidad medida: Metro Cuadrado
 MEJORAMIENTO CAMINO RURAL , PARAJE TZANQUI, ALDEA PACHAJ, SAN FRANCISCO EL ALTO, TOTONICAPAN

Smip: 1008 Snip: 315458 Cantidad: 1,846 Unidad medida: Metro Cuadrado



DETALLE DEL PLAN OPERATIVO ANUAL

EJERCICIO 2024

MEJORAMIENTO CAMINO RURAL SECTOR CHO TAPIA, ALDEA CHIVARRETO SAN FRANCISCO EL ALTO, TOTONICAPAN

Smip: 1005 Snip: 315497 Cantidad: 1,535 Unidad medida: Metro Cuadrado

MEJORAMIENTO CAMINO RURAL SECTOR XOLJUYUP, PARAJE CHUJUYUP, ALDEA CHIRRENOX, SAN FRANCISCO EL ALTO, TOTONICAPAN

Smip: 1029 Snip: 322176 Cantidad: 462 Unidad medida: Metro Cuadrado

MEJORAMIENTO CAMINO RURAL , PARAJE TZAN TOK, ALDEA PABATOC, SAN FRANCISCO EL ALTO, TOTONICAPAN

Smip: 1012 Snip: 315453 Cantidad: 1,846 Unidad medida: Metro Cuadrado

MEJORAMIENTO CAMINO RURAL , PASAC SECTOR CHITOCHE, ALDEA EL RANCHO DE TEJA SAN FRANCISCO EL ALTO, TOTONICAPAN

Smip: 1007 Snip: 315492 Cantidad: 1,495 Unidad medida: Metro Cuadrado

MEJORAMIENTO CAMINO RURAL , PARAJE PLECHAJ, ALDEA PAXIXIL, SAN FRANCISCO EL ALTO, TOTONICAPAN

Smip: 1034 Snip: 322458 Cantidad: 795 Unidad medida: Metro Cuadrado

MEJORAMIENTO CAMINO RURAL , CHI ITZEP, SECTOR TZANJUYUP, ALDEA RANCHO DE TEJA, SAN FRANCISCO EL ALTO, TOTONICAPAN

Smip: 1035 Snip: 322461 Cantidad: 795 Unidad medida: Metro Cuadrado

MEJORAMIENTO CAMINO RURAL , PARAJE PACORAL, ALDEA SAN ANTONIO SIJA, SAN FRANCISCO EL ALTO, TOTONICAPAN

Smip: 1032 Snip: 322426 Cantidad: 462 Unidad medida: Metro cuadrado

MEJORAMIENTO CAMINO RURAL , 5TA AVENIDA Y 2DA CALLE, PALEMOP ZONA 4, SAN FRANCISCO EL ALTO, TOTONICAPAN

Smip: 976 Snip: 307004 Cantidad: 368 Unidad medida: Metro cuadrado

MEJORAMIENTO CAMINO RURAL , PARAJE CHU-UL, ALDEA PABATOC, SAN FRANCISCO EL ALTO, TOTONICAPAN

Smip: 980 Snip: 307010 Cantidad: 368 Unidad medida: Metro cuadrado

MEJORAMIENTO CAMINO RURAL , PARAJE PACAJA, ALDEA SACMIXIT, SAN FRANCISCO EL ALTO, TOTONICAPAN

Smip: 1025 Snip: 319991 Cantidad: 493 Unidad medida: Metro cuadrado

MEJORAMIENTO CAMINO RURAL , PARAJE XEGUAN, ALDEA PACHAJ, SAN FRANCISCO EL ALTO, TOTONICAPAN

Smip: 979 Snip: 307009 Cantidad: 648 Unidad medida: Metro cuadrado

MEJORAMIENTO CAMINO RURAL , PARAJE PASAQUIQUIM, ALDEA SAN ANTONIO SIJA, SAN FRANCISCO EL ALTO, TOTONICAPAN

Smip: 1047 Snip: 323567 Cantidad: 12 Unidad medida: Mes

CONSERVACION CAMINO RURAL 2024 SAN FRANCISCO EL ALTO, TOTONICAPAN

Resultiado Estiratiégico de Desarrollo / Resultiado Institucional

COBERTURA DE EDUCACIÓN PREPRIMARIA

PARA EL 2024 SE HA INCREMENTADO LA TASA DE VARIACION ACUMULADA DE LA MATRICULA OFICIAL DE PREPRIMARIA A 6.5% (DE 2.2% EN 2020 A 6.5% EN 2024) RESULTADO INSTITUCIONAL.

Productio

ESTUDIANTES DEL NIVEL PREPRIMARIO ATENDIDOS EN EL SISTEMA ESCOLAR

ESTUDIANTES DEL NIVEL PREPRIMARIO ATENDIDOS EN EL SISTEMA ESCOLAR

Intiervención

Smip: 982 Snip: 307012 Cantidad: 82 Unidad medida: Metro cuadrado

MEJORAMIENTO ESCUELA PREPRIMARIA 3ERA. CALLE ZONA 1, SAN FRANCISCO EL ALTO, TOTONICAPAN

Smip: 1004 Snip: 315495 Cantidad: 250 Unidad medida: Metro cuadrado

AMPLIACION ESCUELA PREPRIMARIA , CENTRO ALDEA SAQUICOL, SAN FRANCISCO EL ALTO, TOTONICAPAN

Smip: 1060 Snip: 324322 Cantidad: 12 Unidad medida: Mes

APOYO A LA EDUCACION PRE-PRIMARIA 2024 SAN FRANCISCO EL ALTO, TOTONICAPAN



DETALLE DEL PLAN OPERATIVO ANUAL

EJERCICIO 2024

Resultiadi Estiratiégico de Desarrollo / Resultiadi Institucional

COBERTURA DE EDUCACIÓN PRIMARIA

PARA EL 2024, SE INCREMENTO EN 4.6 PUNTOS PORCENTUALES LA POBLACION QUE ALCANZA EL NIVEL DE LECTURA Y EN 3.53 PUNTOS PORCENTUALES LA POBLACION QUE ALCANZA EL NIVEL DE MATEMATICA EN NIÑOS Y NIÑAS DEL SEXTO GRADO DEL NIVEL PRIMARIO, (DE 40.40% EN LECTURA EN 2014 A 45 % A 2024 Y DE 44.47% EN MATEMATICA A 48% A 2024).

Productio

ESTUDIANTES DE PRIMARIA BILINGÜE ATENDIDOS EN EL SISTEMA ESCOLAR

ESTUDIANTES DE PRIMARIA BILINGÜE ATENDIDOS EN EL SISTEMA ESCOLAR

Intiervención

<u>Smip:</u> 1003	<u>Snip:</u> 315460	<u>Cantidad:</u> 533	<u>Unidad medida:</u> Metro cuadrado
MEJORAMIENTO ESCUELA PRIMARIA PARAJE CHUICHAJ, ALDEA PACHAJ SAN FRANCISCO EL ALTO, TOTONICAPAN			
<u>Smip:</u> 1010	<u>Snip:</u> 315744	<u>Cantidad:</u> 270	<u>Unidad medida:</u> Metro cuadrado
AMPLIACION ESCUELA PRIMARIA , PARAJE PAXUCAM, ALDEA CHIRRENOX, SAN FRANCISCO EL ALTO, TOTONICAPAN			
<u>Smip:</u> 1027	<u>Snip:</u> 322135	<u>Cantidad:</u> 109	<u>Unidad medida:</u> Metro cuadrado
AMPLIACION ESCUELA PRIMARIA , PARAJE LOS DURAZNALES, ALDEA SAQUICOL, SAN FRANCISCO EL ALTO, TOTONICAPAN			
<u>Smip:</u> 1006	<u>Snip:</u> 315568	<u>Cantidad:</u> 275	<u>Unidad medida:</u> Metro cuadrado
MEJORAMIENTO ESCUELA PRIMARIA OFICIAL RURAL MIXTA JM, PARAJE CHONIMACORRAL, ALDEA SAN ANTONIO SIJA, SAN FRANCISCO EL ALTO, TOTONICAPAN			
<u>Smip:</u> 1052	<u>Snip:</u> 323985	<u>Cantidad:</u> 12	<u>Unidad medida:</u> Mes
APOYO A LA EDUCACION PRIMARIA 2024 SAN FRANCISCO EL ALTO, TOTONICAPAN			
<u>Smip:</u> 1053	<u>Snip:</u> 323997	<u>Cantidad:</u> 12	<u>Unidad medida:</u> Mes
CONSERVACION BIBLIOTECA MUNICIPAL 2024 SAN FRANCISCO EL ALTO, TOTONICAPAN			

Resultiadi Estiratiégico de Desarrollo / Resultiadi Institucional

COBERTURA DE EDUCACIÓN BÁSICA

PARA EL 2024, SE INCREMENTO EN 05 PUNTOS PORCENTUALES LA POBLACION QUE ALCANZA EL NIVEL DE LECTURA Y EN 03 PUNTOS PORCENTUALES LA POBLACION QUE ALCANZA EL NIVEL DE MATEMATICA EN JOVENES DEL TERCER GRADO DEL CICLO BASICO DEL NIVEL MEDIO, (DE 15% EN LECTURA EN 2013 A 20% A 2024 Y DE 18% EN MATEMATICA A 21% A 2024).

Productio

ESTUDIANTES DEL CICLO BASICO ATENDIDOS EN EL SISTEMA ESCOLAR

ESTUDIANTES DEL CICLO BASICO ATENDIDOS EN EL SISTEMA ESCOLAR

Intiervención

<u>Smip:</u> 1059	<u>Snip:</u> 324317	<u>Cantidad:</u> 12	<u>Unidad medida:</u> Mes
APOYO A LA EDUCACION BASICA 2024 SAN FRANCISCO EL ALTO, TOTONICAPAN			

Resultiadi Estiratiégico de Desarrollo / Resultiadi Institucional

PREVENCIÓN DE LA DESNUTRICIÓN CRÓNICA

PARA EL 2024, SE HA DISMINUIDO LA PREVALENCIA DE DESNUTRICION CRONICA EN NIÑAS Y NIÑOS MENORES DE CINCO AÑOS EN 13.23 PUNTOS PORCENTUALES (DE 46.5% EN 2015 A 33.27% EN 2024)

Productio

MUJERES EN EL AREA RURAL CON BUENAS PRACTICAS PARA EL HOGAR

MUJERES EN EL AREA RURAL CON BUENAS PRACTICAS PARA EL HOGAR

Intiervención

<u>Smip:</u> 1039	<u>Snip:</u> 322562	<u>Cantidad:</u> 182	<u>Unidad medida:</u> Unidad
APOYO ESTUFA MEJORADA VARIAS COMUNIDADES, AÑO 2024, SAN FRANCISCO EL ALTO, TOTONICAPAN			



DETALLE DEL PLAN OPERATIVO ANUAL

EJERCICIO 2024

Resultiadi Estiratiégico de Desarrollo / Resultiadi Institucional

FOMENTO DE LA SALUD Y MEDICINA PREVENTIVA

FOMENTO DE LA SALUD Y MEDICINA PREVENTIVA

Productio

POBLACIÓN CON SERVICIOS DE PREVENCIÓN Y PROMOCIÓN DE LA SALUD

POBLACIÓN CON SERVICIOS DE PREVENCIÓN Y PROMOCIÓN DE LA SALUD

Intiervención

Smip: 1058 Snip: 324311 Cantidad: 12 Unidad medida: Mes
APOYO SUBESTACION DE BOMBEROS MUNICIPALES 2024 SAN FRANCISCO EL ALTO, TOTONICAPAN

Smip: 1054 Snip: 324015 Cantidad: 12 Unidad medida: Mes
APOYO A LA SALUD PREVENTIVA 2024 SAN FRANCISCO EL ALTO, TOTONICAPAN

Eje del Plan Nacional de Desarrollo

RECURSOS NATURALES HOY Y PARA EL FUTURO

Resultiadi Estiratiégico de Desarrollo / Resultiadi Institucional

INCREMENTO AL ACCESO A SANEAMIENTO BÁSICO

PARA EL 2024, SE HA INCREMENTADO EN 21 PUNTOS PORCENTUALES EL ACCESO A SANEAMIENTO BASICO EN LOS HOGARES GUATEMALTECOS (DE 53.3% EN 2014 A 74.3% EN 2024).

Productio

FAMILIAS CON SERVICIOS DE ALCANTARILLADO

FAMILIAS CON SERVICIOS DE ALCANTARILLADO

Intiervención

Smip: 1002 Snip: 315347 Cantidad: 1,300 Unidad medida: Metro
MEJORAMIENTO SISTEMA DE ALCANTARILLADO SANITARIO , ENTRE CALZADA ADRIAN INES CHAVEZ Y 2DA. CALLE DE LA ZONA 2, SAN FRANCISCO EL ALTO, TOTONICAPAN

Smip: 1038 Snip: 322551 Cantidad: 900 Unidad medida: Metro
MEJORAMIENTO SISTEMA DE ALCANTARILLADO SANITARIO , PARAJE XEABAJ, BARRIO CHUISIGUAN, SAN FRANCISCO EL ALTO, TOTONICAPAN

Smip: 1000 Snip: 315346 Cantidad: 1,250 Unidad medida: Metro
CONSTRUCCION SISTEMA DE ALCANTARILLADO SANITARIO , PARAJE PACOTQUIK, PALEMOP ZONA 4, SAN FRANCISCO EL ALTO, TOTONICAPAN

Smip: 1011 Snip: 315589 Cantidad: 320 Unidad medida: Metro cuadrado
MEJORAMIENTO SISTEMA DE ALCANTARILLADO SANITARIO PARAJE TZANTUJ, ALDEA TACAJALVE, SAN FRANCISCO EL ALTO, TOTONICAPAN

Smip: 1009 Snip: 315594 Cantidad: 50 Unidad medida: Metro cuadrado
CONSTRUCCION SISTEMA DE ALCANTARILLADO SANITARIO PARAJE XOLCORRAL Y CHIGARCIA, ALDEA SAN ANTONIO SIJA, SAN FRANCISCO EL ALTO, TOTONICAPAN

Smip: 1001 Snip: 315344 Cantidad: 260 Unidad medida: Metro cuadrado
MEJORAMIENTO SISTEMA DE ALCANTARILLADO SANITARIO , PARAJE PARRASHAJ, BARRIO XOLVE, SAN FRANCISCO EL ALTO, TOTONICAPAN

Smip: 1045 Snip: 323470 Cantidad: 12 Unidad medida: Mes
CONSERVACION SISTEMA DE ALCANTARILLADO SANITARIO MUNICIPAL 2024 SAN FRANCISCO EL ALTO, TOTONICAPAN

Productio

FAMILIAS CON SERVICIOS DE RECOLECCION, TRATAMIENTO Y DISPOSICION FINAL DE DESECHOS Y RESIDUO

FAMILIAS CON SERVICIOS DE RECOLECCION, TRATAMIENTO Y DISPOSICION FINAL DE DESECHOS Y

RESIDUOS SOLIDOS

Intiervención

Smip: 1048 Snip: 323597 Cantidad: 12 Unidad medida: Mes
CONSERVACION SERVICIOS DE RECOLECCION Y DISPOSICION FINAL DE DESECHOS SOLIDOS 2024 SAN FRANCISCO EL ALTO, TOTONICAPAN



DETALLE DEL PLAN OPERATIVO ANUAL

EJERCICIO 2024

Productio

FAMILIAS QUE RECIBEN OTROS SERVICIOS DE SANEAMIENTO

FAMILIAS QUE RECIBEN OTROS SERVICIOS DE SANEAMIENTO (MERCADOS, RASTROS, CEMENTERIOS)

Intervención

Smip: 1042 Snip: 323360 Cantidad: 12 Unidad medida: Mes
CONSERVACION CEMENTERIO MUNICIPAL 2024 SAN FRANCISCO EL ALTO, TOTONICAPAN

Smip: 1044 Snip: 323404 Cantidad: 12 Unidad medida: Mes
CONSERVACION SERVICIOS BASICOS MUNICIPALES 2024 SAN FRANCISCO EL ALTO, TOTONICAPAN

Resultiadio Estiratiégico de Desarrollo / Resultiadio Institiucional

INCREMENTO EN EL ACCESO AL AGUA POTABLE DOMICILIAR

PARA EL 2024, SE HA INCREMENTADO EN 10.8 PUNTOS PORCENTUALES EL ACCESO A AGUA POTABLE DOMICILIAR EN LOS HOGARES GUATEMALTECOS (DE 76.3% EN 2014 A 87.10% EN 2024).

Productio

FAMILIAS CON SERVICIOS DE AGUA APTA PARA CONSUMO HUMANO

FAMILIAS CON SERVICIOS DE AGUA APTA PARA CONSUMO HUMANO

Intervención

Smip: 999 Snip: 315343 Cantidad: 210 Unidad medida: Metro cuadrado
MEJORAMIENTO SISTEMA DE AGUA POTABLE , CON PERFORACION DE POZO, PARAJE XEUL, ALDEA PABATOC, SAN FRANCISCO EL ALTO, TOTONICAPAN

Smip: 998 Snip: 313099 Cantidad: 113 Unidad medida: Metro cubico
MEJORAMIENTO SISTEMA DE AGUA POTABLE , PARAJE CHI-GARCIA, ALDEA SAN ANTONIO SIJA, SAN FRANCISCO EL ALTO, TOTONICAPAN

Smip: 1046 Snip: 323484 Cantidad: 12 Unidad medida: Mes
CONSERVACION SISTEMA DE AGUA POTABLE MUNICIPAL 2024 SAN FRANCISCO EL ALTO, TOTONICAPAN

Resultiadio Estiratiégico de Desarrollo / Resultiadio Institiucional

COBERTURA FORESTAL

PARA EL 2024, SE HA INCREMENTADO LA COBERTURA FORESTAL A 33.7 POR CIENTO A NIVEL NACIONAL (33.0% EN 2016)

Productio

AREAS MUNICIPALES REFORESTADAS O CONSERVADAS

AREAS MUNICIPALES REFORESTADAS O CONSERVADAS

Intervención

Smip: 1050 Snip: 323718 Cantidad: 12 Unidad medida: Mes
FORESTACION BOSQUES NATURALES , MEDIO AMBIENTE 2024 SAN FRANCISCO EL ALTO, TOTONICAPAN

Eje del Plan Nacional de Desarrollo

GUATEMALA URBANA Y RURAL

Resultiadio Estiratiégico de Desarrollo / Resultiadio Institiucional

DESARROLLO MUNICIPAL Y ORDENAMIENTO TERRITORIAL

AL FINAL DEL 2024 EL 26.8 % DE LOS MUNICIPIOS IMPLEMENTAN LOS PLANES DE DESARROLLO MUNICIPAL Y ORDENAMIENTO TERRITORIAL PDM-OT. (DE 0% EN 2018 A 26.88% EN 2024)

Productio

AREAS DE ESPACIO PUBLICO GESTIONADAS

AREAS DE ESPACIO PUBLICO GESTIONADAS

Intervención

Smip: 1026 Snip: 321555 Cantidad: 325 Unidad medida: Metro cuadrado



SIAF: SICOIN GL
MUNICIPALIDAD DE SAN FRANCISCO EL ALTO
DEPARTAMENTO DE TOTONICAPAN
CLASIFICACIÓN INSTITUCIONAL: 12100803

Página: ~~Página~~
Fecha: 12/12/2023
Hora: 12:28:00
REPORTE: R0082
Usuario: EMACA

DETALLE DEL PLAN OPERATIVO ANUAL

EJERCICIO 2024

MEJORAMIENTO EDIFICIO SALON COMUNITARIO, PALEMOP ZONA 4, SAN FRANCISCO EL ALTO, TOTONICAPAN

Smip: 1036 Snip: 322462 Cantidad: 187 Unidad medida: Metro cuadrado
CONSTRUCCION EDIFICIO ALCALDIA COMUNITARIA, ALDEA CHIVARRETO SAN FRANCISCO EL ALTO, TOTONICAPAN

Smip: 1043 Snip: 323389 Cantidad: 12 Unidad medida: Mes
CONSERVACION EDIFICIO MUNICIPAL 2024 SAN FRANCISCO EL ALTO, TOTONICAPAN

Smip: 1057 Snip: 324309 Cantidad: 12 Unidad medida: Mes
CONSERVACION EDIFICIO ALCALDIAS COMUNITARIAS 2024 SAN FRANCISCO EL ALTO, TOTONICAPAN

Productio

AREAS CON ORDENAMIENTO VIAL

AREAS CON ORDENAMIENTO VIAL

Intervención

Smip: 1037 Snip: 322471 Cantidad: 854 Unidad medida: Metro cuadrado
MEJORAMIENTO CALLE , CALLE, PARAJE XEGUA PASUC, BARRIO XOLVE ZONA 2, SAN FRANCISCO EL ALTO, TOTONICAPAN

Smip: 994 Snip: 312179 Cantidad: 532 Unidad medida: Metro cuadrado
MEJORAMIENTO CALLE , 5TA. AVENIDA, ENTRE 1ERA. Y 7MA. AVENIDA, ZONA 1, DEL BARRIO CHUISIGUAN SAN FRANCISCO EL ALTO, TOTONICAPAN

Smip: 1051 Snip: 323922 Cantidad: 12 Unidad medida: Mes
APOYO SERVICIOS DE SEGURIDAD Y ORDENAMIENTO VEHICULAR MUNICIPAL 2024 SAN FRANCISCO EL ALTO, TOTONICAPAN

Smip: 1055 Snip: 324296 Cantidad: 12 Unidad medida: Mes
CONSERVACION CALLE URBANA 2024 SAN FRANCISCO EL ALTO, TOTONICAPAN

Eje del Plan Nacional de Desarrollo

ESTADO GARANTE DE LOS DERECHOS HUMANOS Y CONDUCTOR DEL DESARROLLO

Resultiadio Estiratiégico de Desarrollo / Resultiadio Institucional

PREVENCIÓN DE HECHOS DELICTIVOS CONTRA EL PATRIMONIO

PARA EL 2024, SE HA DISMINUIDO EN 26 PUNTOS LA TASA DE DELITOS COMETIDOS CONTRA EL PATRIMONIO DE LAS PERSONAS (DE 56 EN 2019 A 30.4 POR CADA CIEN MIL HABITANTES EN 2024)

Productio

ÁREAS CON ALUMBRADO PÚBLICO

ÁREAS CON ALUMBRADO PÚBLICO

Intervención

Smip: 1049 Snip: 323691 Cantidad: 12 Unidad medida: Mes
CONSERVACION RED DE ALUMBRADO PUBLICO MUNICIPAL 2024 SAN FRANCISCO EL ALTO, TOTONICAPAN

Productio

JOVENES CON PARTICIPACION EN ACTIVIDADES DE PREVENCION DE LA VIOLENCIA

JOVENES CON PARTICIPACION EN ACTIVIDADES DE PREVENCION DE LA VIOLENCIA

Intervención

Smip: 1056 Snip: 324299 Cantidad: 12 Unidad medida: Mes
CONSERVACION INSTALACIONES DEPORTIVAS Y RECREATIVAS 2024 SAN FRANCISCO EL ALTO, TOTONICAPAN